

## ОПИСАНИЕ МЕСТОПОЛОЖЕНИЯ ГРАНИЦ

### Публичный сервитут в целях строительства и эксплуатации «ВЛ 330 кВ Артем-Дербент»

(наименование объекта, местоположение границ которого описано (далее – объект))

#### Раздел 1

#### Сведения об объекте

№ п/п	Характеристики объекта	Описание характеристик
1	2	3
1.	Местоположение объекта	Кумторкалинский, Буйнакский, Карабудахкентский, Каякентский, Кайтагский, Дербентский, Табасаранский районы, городские округа «город Дербент», «город Избербаш» Республики Дагестан
2.	Площадь объекта +/- величина погрешности определения площади (P +/- Дельта P)	5827302 кв. м ± 845 кв. м
3.	Иные характеристика объекта	Публичный сервитут в целях строительства и эксплуатации ВЛ 330 кВ Артем-Дербент сроком действия 49 лет в интересах Публичного акционерного общества «Федеральная сетевая компания Единой энергетической системы»

**Местоположение публичного сервитута: Кумторкалинский, Буйнакский, Карабудахкентский, Каякентский, Кайтагский, Дербентский, Табасаранский районы, городские округа «город Дербент», «город Избербаш» Республики Дагестан**

**Система координат**

**МСК-05, зона 1**

**Метод определения координат**

**Аналитический**

Обозначение характерных точек границ публичного сервитута	Координаты, м		
	X	Y	Средняя квадратическая погрешность положения характерных точек (Mt), м
1	2	3	4
1	204124.5	353508.73	0.10
2	204128.96	353253.95	0.10
3	204100.7	353268.67	0.10
4	204105.06	353020.05	0.10
5	205062.46	352506.97	0.10
6	205444.58	352304.48	0.10
7	205640.88	352189.63	0.10
8	206525.68	351743.28	0.10
9	206506.38	351784.44	0.10
10	206871.04	351599.17	0.10
11	207246.49	351611.16	0.10
12	207846.00	351171.1	0.10
13	207848.52	351167.43	0.10
14	207954.41	351052.39	0.10
15	208398.22	350561.12	0.10
16	208407.67	350550.65	0.10
17	208491.97	350457.34	0.10
18	208549.03	350264.16	0.10
19	208557.08	350265.75	0.10
20	208790.6	350148.47	0.10
21	208923.65	350002.74	0.10
22	209019.9	349842.96	0.10
23	209136.29	349620.61	0.10
24	209131.28	349619.38	0.10
25	209129.43	348883.82	0.10
26	209135.12	348884.2	0.10
27	209221.58	348748.64	0.10
28	209278.8	348669.23	0.10
29	209262.24	348637.13	0.10
30	209241.69	348669.27	0.10
31	209207.5	348603.04	0.10
32	208846.11	348192.78	0.10
33	208545.94	347871.01	0.10
34	208513.77	347863.6	0.10
35	208489.35	347829.18	0.10
36	208376.09	347803.09	0.10
37	208377.22	347798.21	0.10
38	208231.56	347764.74	0.10
39	207851.92	347384.21	0.10

40	207190.6	346688.26	0.10
41	207639.62	345773.12	0.10
42	207815.54	345419.04	0.10
43	207893.84	345256.7	0.10
44	207996.86	345047.74	0.10
45	208315.6	344401.26	0.10
46	208370.07	344275.7	0.10
47	208420.21	344177.49	0.10
48	208779.56	343661.6	0.10
49	208851.01	343463.91	0.10
50	209352.23	342744.12	0.10
51	209644.13	342330.11	0.10
52	209622.97	342331.72	0.10
53	209596.3	342349.35	0.10
54	209795.76	342066.44	0.10
55	209823.83	342075.23	0.10
56	210133.76	341635.64	0.10
57	210096.07	341640.66	0.10
58	210533.54	341020.00	0.10
59	210548.54	341047.33	0.10
60	210619.47	340946.72	0.10
61	210655.52	340895.44	0.10
62	210638.9	340870.4	0.10
63	210702.02	340780.61	0.10
64	210717.96	340806.62	0.10
65	210878.14	340578.78	0.10
66	210903.72	340520.02	0.10
67	210880.58	340503.03	0.10
68	210920.19	340411.41	0.10
69	210946.1	340422.72	0.10
70	211270.88	339689.14	0.10
71	211424.44	339342.31	0.10
72	211549.43	339343.79	0.10
73	211591.27	339250.22	0.10
74	211564.9	339240.61	0.10
75	211578.45	339210.3	0.10
76	211604.01	339221.73	0.10
77	211678.05	339056.2	0.10
78	211651.8	339045.47	0.10
79	211690.51	338960.02	0.10
80	211717.02	338969.07	0.10
81	211844.95	338683.02	0.10
82	211818.79	338672.91	0.10
83	211830.71	338646.27	0.10
84	211855.69	338606.61	0.10
85	211872.92	338631.79	0.10
86	212580.29	337508.77	0.10
87	212559.56	337489.15	0.10
88	212703.43	337260.73	0.10
89	212708.86	337252.11	0.10
90	212712.25	337246.73	0.10
91	212752.76	337182.42	0.10
92	212795.01	337167.89	0.10
93	213005.2	336835.6	0.10
94	213140.49	335359.71	0.10

95	213009.98	335286.31	0.10
96	213438.83	333821.53	0.10
97	213414.77	333804.05	0.10
98	213423.65	333773.74	0.10
99	213446.75	333794.49	0.10
100	213828.34	332491.88	0.10
101	213879.13	332219.73	0.10
102	214094.00	331068.3	0.10
103	214313.63	329632.45	0.10
104	214479.6	328604.69	0.10
105	214592.44	327898.71	0.10
106	214609.23	327785.99	0.10
107	214633.84	327657.8	0.10
108	214813.94	326613.57	0.10
109	214966.85	325726.81	0.10
110	214995.98	325548.83	0.10
111	215028.00	325371.14	0.10
112	215201.98	324348.85	0.10
113	215923.31	324163.61	0.10
114	216318.27	324038.7	0.10
115	216498.72	323987.71	0.10
116	216735.01	323926.28	0.10
117	217013.25	324025.34	0.10
118	217264.83	324192.19	0.10
119	217546.37	324207.65	0.10
120	218306.33	324828.02	0.10
121	218447.56	324856.13	0.10
122	218709.27	324596.08	0.10
123	221058.57	323547.23	0.10
124	221200.08	323563.15	0.10
125	221355.71	323647.2	0.10
126	222261.02	324886.75	0.10
127	224183.73	326565.00	0.10
128	224189.78	326570.28	0.10
129	224457.82	326804.24	0.10
130	224525.83	326821.22	0.10
131	224588.68	326711.03	0.10
132	224880.36	326877.22	0.10
133	224726.7	327147.39	0.10
134	224434.87	326980.7	0.10
135	224510.51	326848.08	0.10
136	224443.69	326831.71	0.10
137	224171.69	326594.3	0.10
138	224165.65	326589.02	0.10
139	222238.76	324907.13	0.10
140	221335.48	323670.37	0.10
141	221190.94	323592.31	0.10
142	221063.34	323577.96	0.10
143	218726.52	324621.23	0.10
144	218457.37	324888.67	0.10
145	218293.15	324855.99	0.10
146	217534.92	324237.07	0.10
147	217255.04	324221.69	0.10
148	216999.74	324052.37	0.10
149	216733.63	323957.64	0.10

150	216506.58	324016.67	0.10
151	216326.75	324067.48	0.10
152	215935.46	324191.24	0.10
153	215228.32	324372.97	0.10
154	215057.55	325376.3	0.10
155	215025.55	325553.91	0.10
156	214996.42	325731.82	0.10
157	214843.5	326618.72	0.10
158	214663.36	327663.16	0.10
159	214638.81	327791.03	0.10
160	214622.08	327903.3	0.10
161	214509.22	328609.46	0.10
162	214343.28	329637.07	0.10
163	214123.58	331073.33	0.10
164	213910.27	332216.37	0.10
165	213857.56	332498.83	0.10
166	213473.4	333810.22	0.10
167	213500.05	333818.84	0.10
168	213492.45	333844.78	0.10
169	213465.85	333835.98	0.10
170	213045.31	335271.76	0.10
171	213172.11	335343.08	0.10
172	213034.42	336845.54	0.10
173	213030.17	336852.25	0.10
174	213029.67	336851.26	0.10
175	213002.88	336864.88	0.10
176	213011.5	336881.76	0.10
177	212840.28	337152.31	0.10
178	212882.52	337137.77	0.10
179	212839.64	337205.86	0.10
180	212756.14	337338.44	0.10
181	212747.32	337352.44	0.10
182	212623.25	337549.44	0.10
183	212602.5	337529.79	0.10
184	212003.29	338481.1	0.10
185	212025.94	338497.68	0.10
186	211906.73	338686.94	0.10
187	211893.96	338715.49	0.10
188	211869.01	338702.69	0.10
189	211826.66	338797.39	0.10
190	211847.95	338818.38	0.10
191	211821.16	338878.28	0.10
192	211797.13	338865.47	0.10
193	211743.46	338984.29	0.10
194	211767.82	338997.53	0.10
195	211731.61	339078.51	0.10
196	211706.05	339067.08	0.10
197	211625.76	339246.59	0.10
198	211650.12	339260.72	0.10
199	211643.91	339274.6	0.10
200	211618.35	339263.17	0.10
201	211568.77	339374.02	0.10
202	211443.9	339372.54	0.10
203	211323.14	339645.02	0.10
204	211002.37	340368.77	0.10

205	211023.13	340391.21	0.10
206	210960.00	340536.04	0.10
207	210934.33	340524.87	0.10
208	210904.43	340593.54	0.10
209	210736.33	340832.66	0.10
210	210740.27	340836.88	0.10
211	210723.27	340860.58	0.10
212	210718.87	340857.49	0.10
213	210561.97	341080.34	0.10
214	210573.07	341113.19	0.10
215	210212.09	341625.19	0.10
216	210174.27	341630.23	0.10
217	209867.2	342065.78	0.10
218	209893.82	342076.62	0.10
219	209718.58	342325.17	0.10
220	209682.64	342327.54	0.10
221	209376.81	342761.33	0.10
222	208877.88	343477.84	0.10
223	208806.43	343675.51	0.10
224	208446.00	344192.96	0.10
225	208397.22	344288.5	0.10
226	208342.83	344413.87	0.10
227	208020.98	345066.67	0.10
228	207920.8	345269.85	0.10
229	207842.49	345432.23	0.10
230	207666.53	345786.39	0.10
231	207226.72	346682.71	0.10
232	207873.19	347363.06	0.10
233	208258.29	347750.29	0.10
234	208381.7	347778.72	0.10
235	208382.83	347773.85	0.10
236	208463.24	347792.38	0.10
237	208438.93	347758.11	0.10
238	208590.88	347793.11	0.10
239	208909.83	348135.01	0.10
240	209277.66	348551.84	0.10
241	209295.24	348585.53	0.10
242	209274.69	348617.66	0.10
243	209302.21	348670.96	0.10
244	209237.96	348760.12	0.10
245	209154.45	348891.09	0.10
246	209159.46	348892.54	0.10
247	209161.3	349626.72	0.10
248	209155.51	349627.01	0.10
249	209035.54	349855.78	0.10
250	208939.41	350015.63	0.10
251	208801.04	350165.61	0.10
252	208575.09	350279.09	0.10
253	208518.82	350472.35	0.10
254	208428.04	350572.82	0.10
255	208418.36	350583.54	0.10
256	208118.15	350915.82	0.10
257	207976.57	351072.62	0.10
258	207867.28	351191.34	0.10
259	207255.91	351641.47	0.10

260	206877.78	351629.4	0.10
261	206485.71	351828.53	0.10
262	206466.4	351869.69	0.10
263	205682.34	352265.07	0.10
264	205448.22	352400.24	0.10
265	205077.67	352596.02	0.10
266	204190.16	353072.00	0.10
267	204187.51	353223.47	0.10
268	204159.25	353238.19	0.10
269	204153.73	353553.12	0.10
270	204133.28	353505.06	0.10
1	204124.5	353508.73	0.10
271	203050.26	354514.14	0.10
272	204120.18	353754.99	0.10
273	204122.75	353608.05	0.10
274	204151.57	353675.78	0.10
275	204149.91	353770.68	0.10
276	203068.76	354537.78	0.10
271	203050.26	354514.14	0.10
277	202908.15	354651.74	0.10
278	202891.66	354626.67	0.10
279	203038.42	354522.54	0.10
280	202904.78	354635.57	0.10
281	202914.43	354647.28	0.10
277	202908.15	354651.74	0.10
282	202798.8	354729.32	0.10
283	202696.91	354801.61	0.10
284	202680.4	354776.57	0.10
285	202782.3	354704.27	0.10
282	202798.8	354729.32	0.10
286	202236.4	355091.6	0.10
287	202305.81	355042.36	0.10
288	202322.3	355067.41	0.10
289	202253.3	355116.37	0.10
286	202236.4	355091.6	0.10
290	202115.77	355097.61	0.10
291	202144.38	355078.72	0.10
292	202207.77	355111.92	0.10
293	202214.00	355107.5	0.10
294	202230.52	355132.53	0.10
295	202210.11	355147.01	0.10
290	202115.77	355097.61	0.10
296	196778.26	358311.42	0.10
297	196819.19	358294.07	0.10
298	196775.83	358056.07	0.10
299	196773.99	358045.93	0.10
300	196753.23	357931.98	0.10
301	197126.76	357629.9	0.10
302	197772.99	357362.12	0.10

303	197781.53	357358.58	0.10
304	199241.3	356753.69	0.10
305	200153.78	356520.26	0.10
306	201665.56	355331.09	0.10
307	201783.52	355237.75	0.10
308	201957.47	355100.11	0.10
309	201974.06	355125.24	0.10
310	201800.94	355262.22	0.10
311	201684.13	355354.65	0.10
312	200167.35	356547.76	0.10
313	199250.8	356782.23	0.10
314	197809.11	357379.63	0.10
315	197800.66	357383.13	0.10
316	197142.25	357655.96	0.10
317	196785.93	357944.12	0.10
318	196799.16	358016.75	0.10
319	196801.00	358026.86	0.10
320	196847.4	358281.57	0.10
321	196828.13	358288.61	0.10
322	196838.64	358318.52	0.10
323	196793.92	358337.48	0.10
324	196783.38	358309.44	0.10
296	196778.26	358311.42	0.10
325	189669.34	362725.48	0.10
326	189644.33	362700.47	0.10
327	191705.93	362224.01	0.10
328	192411.59	362062.32	0.10
329	192575.09	362023.46	0.10
330	193250.94	361871.45	0.10
331	194740.55	359563.72	0.10
332	194891.37	359433.95	0.10
333	195630.39	358798.08	0.10
334	195630.61	358797.99	0.10
335	196746.45	358324.91	0.10
336	196753.05	358342.59	0.10
337	196757.03	358353.12	0.10
338	195731.24	358787.91	0.10
339	195730.64	358786.93	0.10
340	195724.06	358790.95	0.10
341	195646.46	358823.84	0.10
342	194907.96	359459.26	0.10
343	194763.37	359583.67	0.10
344	193269.49	361898.01	0.10
345	192581.92	362052.68	0.10
346	192418.4	362091.54	0.10
347	191712.71	362253.24	0.10
325	189669.34	362725.48	0.10
348	188773.41	362920.18	0.10
349	188757.16	362890.95	0.10
350	188837.6	362886.91	0.10
351	189509.84	362731.55	0.10
352	189537.52	362755.94	0.10
353	188841.74	362916.74	0.10



348	188773.41	362920.18	0.10
354	181129.18	367372.42	0.10
355	181117.04	367340.44	0.10
356	182039.01	366261.09	0.10
357	181822.48	365753.18	0.10
358	182181.81	365433.23	0.10
359	182192.25	365423.94	0.10
360	183097.9	364617.56	0.10
361	183106.27	364610.11	0.10
362	183117.97	364599.69	0.10
363	183155.94	364570.48	0.10
364	183176.24	364554.87	0.10
365	183190.37	364543.99	0.10
366	183197.24	364538.71	0.10
367	183429.41	364360.1	0.10
368	186839.73	362298.45	0.10
369	187097.73	362452.99	0.10
370	187105.71	362457.77	0.10
371	187122.66	362467.92	0.10
372	187591.2	362595.72	0.10
373	188686.63	362894.5	0.10
374	188727.8	362892.43	0.10
375	188743.82	362921.67	0.10
376	188683.36	362924.71	0.10
377	187110.79	362495.78	0.10
378	187075.19	362474.46	0.10
379	187067.14	362469.63	0.10
380	186839.79	362333.46	0.10
381	183446.4	364384.88	0.10
382	183205.16	364570.47	0.10
383	183195.3	364578.05	0.10
384	183144.53	364617.11	0.10
385	183137.12	364622.81	0.10
386	183113.47	364643.87	0.10
387	182193.23	365463.25	0.10
388	182181.77	365473.45	0.10
389	181858.54	365761.25	0.10
390	182073.89	366266.45	0.10
354	181129.18	367372.42	0.10
391	181047.64	367421.68	0.10
392	181061.17	367452.04	0.10
393	180632.00	367954.47	0.10
394	180488.36	368070.79	0.10
395	180388.86	368122.46	0.10
396	179691.53	368771.66	0.10
397	179344.14	369097.37	0.10
398	179152.6	369211.31	0.10
399	177840.68	370791.37	0.10
400	177837.81	370789.07	0.10
401	177776.59	370896.37	0.10
402	177696.36	371059.83	0.10
403	177701.13	371062.41	0.10
404	177317.17	371536.79	0.10

405	177341.68	371551.02	0.10
406	177234.85	371683.04	0.10
407	177213.08	371665.43	0.10
408	177152.14	371740.38	0.10
409	176962.11	371975.58	0.10
410	176634.88	372123.64	0.10
411	176526.78	372167.98	0.10
412	176403.18	372216.69	0.10
413	176287.78	372263.22	0.10
414	176014.65	372712.79	0.10
415	175753.12	373143.36	0.10
416	175673.38	373274.72	0.10
417	175517.68	373457.84	0.10
418	174558.91	374867.28	0.10
419	174581.17	374884.34	0.10
420	174452.59	375074.53	0.10
421	174378.96	375146.87	0.10
422	174377.98	375108.92	0.10
423	174275.85	375209.23	0.10
424	174311.9	375426.79	0.10
425	173870.72	376077.12	0.10
426	173879.21	376265.34	0.10
427	173727.21	376447.12	0.10
428	173317.65	376886.37	0.10
429	172747.58	377725.51	0.10
430	172631.19	377715.73	0.10
431	172612.86	377742.27	0.10
432	172317.75	377717.08	0.10
433	172122.1	378001.73	0.10
434	172097.2	378018.8	0.10
435	172149.99	378220.46	0.10
436	172188.35	378369.69	0.10
437	171661.56	379153.13	0.10
438	171230.28	379474.7	0.10
439	170705.31	379608.77	0.10
440	170636.71	379850.59	0.10
441	169593.06	380080.38	0.10
442	169585.67	380704.28	0.10
443	167150.18	382063.94	0.10
444	167139.78	382069.75	0.10
445	165559.07	382952.21	0.10
446	165445.22	382909.38	0.10
447	164397.74	383866.34	0.10
448	164384.61	383873.99	0.10
449	164358.49	383889.22	0.10
450	163881.78	384167.1	0.10
451	163662.12	384219.46	0.10
452	163617.23	384321.58	0.10
453	163438.93	384428.26	0.10
454	163303.77	384512.18	0.10
455	163276.24	384529.27	0.10
456	161956.07	385303.39	0.10
457	161949.13	385307.45	0.10
458	159784.7	386576.63	0.10
459	159769.32	386585.65	0.10

460	159373.12	386817.97	0.10
461	158503.2	386719.72	0.10
462	157565.24	387094.05	0.10
463	157544.57	387102.3	0.10
464	157533.64	387074.37	0.10
465	157553.66	387066.38	0.10
466	158499.09	386689.06	0.10
467	159366.58	386787.05	0.10
468	159763.6	386554.4	0.10
469	159770.75	386550.21	0.10
470	159805.08	386530.09	0.10
471	159820.79	386520.88	0.10
472	161931.5	385284.01	0.10
473	161938.46	385279.93	0.10
474	162000.23	385243.73	0.10
475	163284.09	384489.08	0.10
476	163410.11	384410.85	0.10
477	163593.63	384300.71	0.10
478	163640.65	384193.73	0.10
479	163870.5	384138.95	0.10
480	164350.96	383858.89	0.10
481	164368.37	383848.74	0.10
482	164379.86	383842.04	0.10
483	165438.59	382874.83	0.10
484	165556.6	382919.23	0.10
485	167114.36	382049.56	0.10
486	167124.74	382043.77	0.10
487	169555.88	380686.51	0.10
488	169563.34	380056.2	0.10
489	170612.74	379825.15	0.10
490	170681.16	379583.97	0.10
491	171217.03	379447.15	0.10
492	171639.52	379132.14	0.10
493	172155.92	378364.16	0.10
494	172122.55	378234.15	0.10
495	172070.84	378037.17	0.10
496	172046.55	378054.09	0.10
497	172028.54	377985.17	0.10
498	172274.33	377628.19	0.10
499	172669.16	377660.76	0.10
500	172651.78	377687.38	0.10
501	172732.65	377694.11	0.10
502	173294.05	376867.69	0.10
503	173704.68	376427.29	0.10
504	173848.72	376255.04	0.10
505	173840.3	376068.58	0.10
506	174280.35	375419.87	0.10
507	174243.7	375198.72	0.10
508	174376.91	375067.66	0.10
509	174375.91	375029.14	0.10
510	174392.04	375013.09	0.10
511	174512.82	374831.92	0.10
512	174535.07	374848.99	0.10
513	175494.3	373439.02	0.10
514	175645.87	373260.76	0.10

515	175727.5	373127.76	0.10
516	175989.00	372697.24	0.10
517	176267.3	372239.13	0.10
518	176392.07	372188.82	0.10
519	176515.59	372140.14	0.10
520	176622.76	372096.2	0.10
521	176696.27	372062.94	0.10
522	176683.14	372035.95	0.10
523	176841.25	371964.4	0.10
524	176850.31	371993.24	0.10
525	176943.27	371951.18	0.10
526	176984.19	371900.61	0.10
527	176962.42	371883.00	0.10
528	177007.34	371827.49	0.10
529	177025.89	371849.07	0.10
530	177133.09	371716.6	0.10
531	177115.17	371694.23	0.10
532	177276.48	371494.87	0.10
533	177293.29	371518.61	0.10
534	177673.69	371048.49	0.10
535	177678.4	371051.02	0.10
536	177759.56	370885.68	0.10
537	177822.17	370776.01	0.10
538	177817.6	370772.21	0.10
539	179132.82	369188.17	0.10
540	179327.4	369072.42	0.10
541	179671.09	368749.7	0.10
542	180371.37	368097.74	0.10
543	180471.84	368045.57	0.10
544	180610.97	367932.89	0.10
391	181047.64	367421.68	0.10
545	155893.84	386665.3	0.10
546	155868.95	386639.2	0.10
547	155964.11	386622.56	0.10
548	155976.83	386635.79	0.10
549	156004.62	386624.85	0.10
550	156069.44	386766.63	0.10
551	156281.48	386885.75	0.10
552	156292.11	387375.2	0.10
553	156429.92	387439.88	0.10
554	156427.8	387433.14	0.10
555	156538.28	387485.28	0.10
556	156531.56	387487.59	0.10
557	156562.01	387501.89	0.10
558	157371.88	387138.94	0.10
559	157417.56	387120.71	0.10
560	157428.49	387148.65	0.10
561	157383.58	387166.58	0.10
562	156561.65	387534.81	0.10
563	156490.2	387501.27	0.10
564	156482.87	387503.66	0.10
565	156444.21	387485.32	0.10
566	156442.12	387478.7	0.10
567	156262.46	387394.36	0.10

568	156251.86	386903.52	0.10
569	156046.22	386787.99	0.10
570	155983.00	386649.71	0.10
545	155893.84	386665.3	0.10
571	152378.03	385711.92	0.10
572	152462.12	385688.29	0.10
573	154252.5	385825.53	0.10
574	154389.31	385776.94	0.10
575	155793.64	386600.68	0.10
576	155747.24	386608.21	0.10
577	154386.19	385809.88	0.10
578	154256.55	385855.93	0.10
571	152378.03	385711.92	0.10
579	151220.39	386015.44	0.10
580	151234.67	386000.14	0.10
581	151242.12	386013.13	0.10
582	151412.67	385957.85	0.10
583	151409.28	385967.51	0.10
584	151415.18	385970.25	0.10
585	151435.31	385950.51	0.10
586	151478.43	385936.53	0.10
587	151725.97	385900.76	0.10
588	151904.46	385801.2	0.10
589	152056.00	385731.15	0.10
590	152175.5	385672.41	0.10
591	152172.39	385666.08	0.10
592	152352.94	385679.92	0.10
593	152361.03	385710.62	0.10
594	152187.75	385697.34	0.10
595	152184.32	385690.36	0.10
596	152064.61	385749.2	0.10
597	151912.5	385819.64	0.10
598	151736.89	385917.57	0.10
599	151736.88	385917.36	0.10
600	151637.04	385922.77	0.10
601	151537.19	385928.24	0.10
602	151538.28	385948.09	0.10
603	151482.98	385956.08	0.10
604	151232.85	386037.16	0.10
579	151220.39	386015.44	0.10
605	151206.15	385990.63	0.10
606	151208.01	385989.39	0.10
607	151227.27	385988.54	0.10
608	151228.03	385988.58	0.10
609	151229.24	385990.69	0.10
610	151209.09	385991.08	0.10
611	151207.16	385992.38	0.10
605	151206.15	385990.63	0.10
612	151095.98	385789.9	0.10
613	151095.34	385796.45	0.10
614	151150.55	385884.44	0.10

615	151145.94	385885.67	0.10
616	151140.18	385875.65	0.10
617	151092.78	385797.5	0.10
618	151093.19	385790.61	0.10
612	151095.98	385789.9	0.10
619	151098.12	385767.75	0.10
620	151101.19	385772.81	0.10
621	151097.67	385772.6	0.10
619	151098.12	385767.75	0.10
622	151065.14	385751.95	0.10
623	151058.59	385741.15	0.10
624	151011.89	385759.91	0.10
625	150996.29	385744.62	0.10
626	151066.88	385716.26	0.10
627	151085.45	385746.87	0.10
628	151066.73	385742.27	0.10
622	151065.14	385751.95	0.10
629	150941.21	385788.43	0.10
630	150944.33	385772.74	0.10
631	150917.51	385750.99	0.10
632	150946.28	385758.73	0.10
633	150947.5	385764.22	0.10
634	150960.44	385759.03	0.10
635	150971.95	385775.95	0.10
636	150948.72	385785.29	0.10
637	150949.02	385790.53	0.10
629	150941.21	385788.43	0.10
638	150766.45	385740.94	0.10
639	150814.59	385729.82	0.10
640	150813.02	385722.89	0.10
641	150818.53	385724.37	0.10
642	150827.33	385753.32	0.10
643	150861.63	385735.96	0.10
644	150917.08	385750.88	0.10
645	150913.14	385780.88	0.10
646	150893.18	385775.51	0.10
647	150890.28	385768.51	0.10
648	150884.15	385773.08	0.10
649	150829.32	385758.34	0.10
638	150766.45	385740.94	0.10
650	150696.39	385721.56	0.10
651	150668.91	385713.95	0.10
652	150670.43	385683.29	0.10
653	150744.96	385703.99	0.10
654	150743.82	385704.18	0.10
655	150750.1	385736.42	0.10
656	150701.63	385723.01	0.10
657	150701.76	385718.38	0.10
650	150696.39	385721.56	0.10

658	150615.99	385656.36	
659	150632.75	385657.12	0.10
660	150634.95	385649.91	0.10
661	150642.93	385669.79	0.10
662	150637.21	385669.07	0.10
663	150636.17	385704.9	0.10
664	150629.67	385703.1	0.10
665	150633.1	385698.99	0.10
658	150615.99	385656.36	0.10
666	150602.59	385622.96	0.10
667	150627.58	385631.53	0.10
668	150628.33	385633.4	0.10
669	150604.93	385628.81	0.10
666	150602.59	385622.96	0.10
670	150601.93	385621.33	0.10
671	150599.15	385614.4	0.10
672	150595.05	385620.12	0.10
673	150562.96	385620.57	0.10
674	150548.28	385617.69	0.10
675	150548.49	385620.78	0.10
676	150500.44	385621.46	0.10
677	150513.27	385591.28	0.10
678	150558.49	385590.64	0.10
679	150556.64	385595.06	0.10
680	150605.29	385608.15	0.10
681	150611.84	385589.88	0.10
682	150612.71	385589.86	0.10
670	150601.93	385621.33	0.10
683	124358.61	394521.75	0.10
684	124359.63	394521.21	0.10
685	124359.53	394520.99	0.10
686	124618.6	394306.3	0.10
687	126429.75	393215.23	0.10
688	126646.37	393157.1	0.10
689	126668.5	393151.16	0.10
690	127561.78	392911.46	0.10
691	127561.37	392888.53	0.10
692	127596.56	392879.31	0.10
693	127603.32	392906.48	0.10
694	127911.1	392825.62	0.10
695	127900.92	392811.97	0.10
696	127898.9	392799.88	0.10
697	127922.49	392793.69	0.10
698	127926.13	392802.51	0.10
699	127946.78	392816.27	0.10
700	128095.11	392777.39	0.10
701	128094.42	392748.62	0.10
702	128131.24	392738.98	0.10
703	128124.75	392769.63	0.10
704	128223.52	392743.66	0.10
705	128222.53	392739.91	0.10
706	128210.1	392718.25	0.10

707	128227.96	392713.54	0.10
708	128233.12	392729.33	0.10
709	128236.67	392740.2	0.10
710	128340.38	392712.86	0.10
711	128379.47	392733.68	0.10
712	128409.8	392749.84	0.10
713	128415.54	392752.89	0.10
714	128783.72	392518.51	0.10
715	128758.24	392501.52	0.10
716	128804.84	392471.95	0.10
717	128826.63	392483.36	0.10
718	128832.35	392487.86	0.10
719	129259.17	392215.81	0.10
720	130148.47	391648.82	0.10
721	130502.59	391090.76	0.10
722	130506.88	391084.01	0.10
723	130834.81	390567.22	0.10
724	131275.36	389872.95	0.10
725	131585.93	389383.53	0.10
726	131644.5	389293.53	0.10
727	131865.58	389079.33	0.10
728	132188.96	388771.15	0.10
729	132312.29	388651.19	0.10
730	132774.15	388550.02	0.10
731	132830.96	388401.83	0.10
732	133253.92	388029.4	0.10
733	134101.17	387502.91	0.10
734	136300.39	386142.29	0.10
735	136315.19	386133.13	0.10
736	136431.39	386061.24	0.10
737	136452.7	386061.17	0.10
738	136461.1	386061.14	0.10
739	137341.35	386058.23	0.10
740	137930.78	386056.28	0.10
741	137951.27	386056.21	0.10
742	141190.28	386045.49	0.10
743	143271.12	386597.51	0.10
744	143565.99	386387.88	0.10
745	144590.96	386391.23	0.10
746	144934.71	386345.48	0.10
747	145020.71	386334.00	0.10
748	145134.17	386250.39	0.10
749	145133.85	386244.92	0.10
750	145489.15	386436.96	0.10
751	145975.11	386414.48	0.10
752	145972.52	386420.55	0.10
753	146061.79	386496.66	0.10
754	146063.74	386491.75	0.10
755	146507.16	386513.66	0.10
756	148254.21	386605.66	0.10
757	148440.7	386614.28	0.10
758	148529.03	386796.88	0.10
759	149044.56	386582.07	0.10
760	149056.66	386532.46	0.10
761	149058.84	386523.49	0.10



762	149064.8	386499.07	0.10
763	149033.99	386507.22	0.10
764	149059.06	386404.14	0.10
765	149091.06	386391.35	0.10
766	149108.22	386320.97	0.10
767	149294.09	386215.27	0.10
768	149709.09	385943.02	0.10
769	150249.31	385592.06	0.10
770	150363.26	385592.17	0.10
771	150351.41	385622.16	0.10
772	150258.2	385622.07	0.10
773	149725.49	385968.14	0.10
774	149309.74	386240.88	0.10
775	149134.3	386340.65	0.10
776	149125.27	386377.67	0.10
777	149156.92	386365.01	0.10
778	149128.62	386482.18	0.10
779	149097.81	386490.33	0.10
780	149092.09	386513.81	0.10
781	149089.9	386522.77	0.10
782	149070.12	386603.93	0.10
783	148514.38	386835.49	0.10
784	148421.47	386643.42	0.10
785	148252.72	386635.62	0.10
786	146506.63	386543.67	0.10
787	146052.36	386521.31	0.10
788	146054.00	386516.3	0.10
789	145964.33	386439.85	0.10
790	145962.1	386445.1	0.10
791	145480.55	386466.68	0.10
792	145135.9	386280.17	0.10
793	145135.55	386274.21	0.10
794	145027.86	386353.52	0.10
795	144592.17	386411.23	0.10
796	143572.35	386407.9	0.10
797	143264.5	386626.81	0.10
798	141186.38	386075.49	0.10
799	138720.61	386083.66	0.10
800	137310.26	386088.33	0.10
801	136451.55	386091.17	0.10
802	136443.15	386091.2	0.10
803	136439.97	386091.21	0.10
804	136299.57	386178.07	0.10
805	136284.72	386187.26	0.10
806	134116.98	387528.4	0.10
807	133271.87	388053.57	0.10
808	132856.33	388419.47	0.10
809	132796.35	388575.89	0.10
810	132327.12	388678.62	0.10
811	132209.77	388792.77	0.10
812	131886.36	389100.96	0.10
813	131667.79	389312.74	0.10
814	131611.19	389399.71	0.10
815	131292.82	389901.43	0.10
816	130856.41	390589.19	0.10

817	130532.51	391099.62	0.10
818	130528.22	391106.38	0.10
819	130170.2	391670.59	0.10
820	129279.6	392238.37	0.10
821	128857.45	392507.58	0.10
822	128880.57	392525.76	0.10
823	128847.68	392546.63	0.10
824	128847.13	392543.24	0.10
825	128818.32	392532.00	0.10
826	128416.91	392787.6	0.10
827	128380.91	392768.43	0.10
828	128350.58	392752.28	0.10
829	128336.65	392744.87	0.10
830	128245.99	392768.77	0.10
831	128251.39	392785.31	0.10
832	128254.7	392795.43	0.10
833	128238.28	392799.76	0.10
834	128231.15	392772.67	0.10
835	128117.8	392802.46	0.10
836	128116.17	392810.18	0.10
837	128122.61	392830.14	0.10
838	128102.35	392835.45	0.10
839	128096.02	392815.33	0.10
840	128095.85	392808.21	0.10
841	127971.09	392840.9	0.10
842	127974.99	392845.05	0.10
843	127979.99	392867.52	0.10
844	127948.5	392875.78	0.10
845	127930.44	392851.56	0.10
846	127610.56	392935.6	0.10
847	127617.49	392963.49	0.10
848	127562.94	392977.02	0.10
849	127562.43	392948.21	0.10
850	126621.67	393195.76	0.10
851	126599.57	393201.58	0.10
852	126441.52	393243.17	0.10
853	124636.00	394330.84	0.10
854	123489.1	395282.11	0.10
855	123227.75	395713.82	0.10
856	123209.79	395743.49	0.10
857	122595.41	396758.33	0.10
858	122584.66	397498.85	0.10
859	122533.1	397650.69	0.10
860	122550.71	397797.37	0.10
861	122576.99	398051.36	0.10
862	122571.89	398050.18	0.10
863	122360.00	398502.2	0.10
864	122192.87	398639.95	0.10
865	122098.85	398646.93	0.10
866	122005.64	399184.26	0.10
867	122010.00	399186.52	0.10
868	121724.51	400075.56	0.10
869	121476.99	400853.31	0.10
870	121283.29	401486.18	0.10
871	121163.98	401574.16	0.10

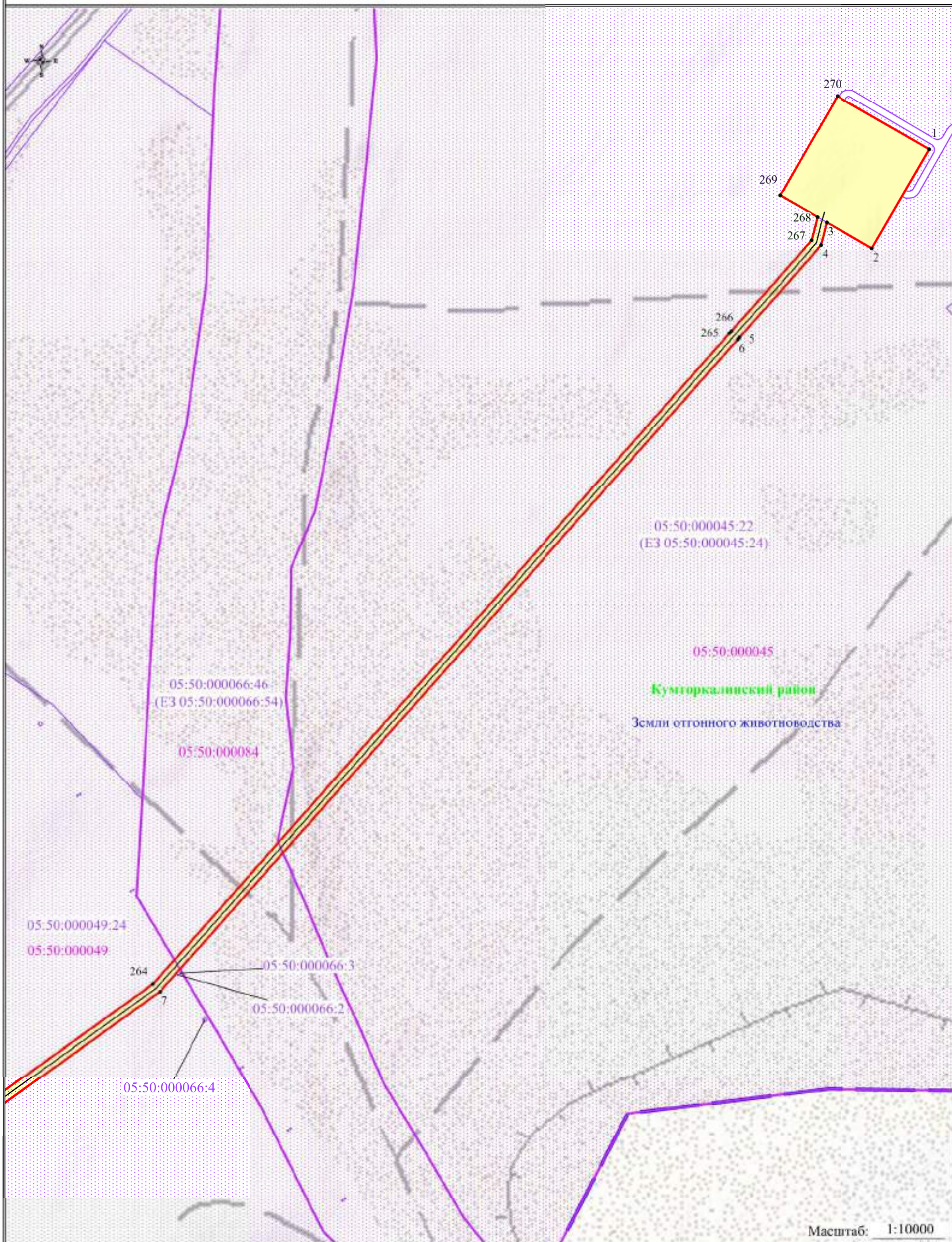
872	121171.37	401788.84	0.10
873	120902.04	402687.05	0.10
874	120810.38	403625.93	0.10
875	120509.62	404625.14	0.10
876	120176.77	405739.14	0.10
877	120041.17	405882.26	0.10
878	120080.27	406041.38	0.10
879	119617.65	407552.95	0.10
880	119626.56	407550.64	0.10
881	119653.03	407531.76	0.10
882	119590.88	407738.47	0.10
883	119577.87	407684.68	0.10
884	119520.38	407875.07	0.10
885	119554.99	407857.33	0.10
886	119475.72	408112.84	0.10
887	119463.38	408110.26	0.10
888	119446.81	408111.57	0.10
889	119073.68	409320.92	0.10
890	118835.82	410069.03	0.10
891	118841.11	410072.73	0.10
892	118826.62	410120.3	0.10
893	118819.58	410119.96	0.10
894	118794.88	410197.42	0.10
895	118299.54	410288.88	0.10
896	118304.57	410316.42	0.10
897	118193.82	410337.01	0.10
898	118185.82	410309.66	0.10
899	117188.45	410493.61	0.10
900	117135.74	410607.31	0.10
901	117102.42	410609.61	0.10
902	117108.81	410665.4	0.10
903	117041.63	410810.32	0.10
904	117053.69	410851.12	0.10
905	116987.24	410995.74	0.10
906	116956.26	410996.09	0.10
907	116670.78	411616.15	0.10
908	116653.63	411582.89	0.10
909	116923.07	410996.47	0.10
910	116892.1	410996.82	0.10
911	117016.91	410726.74	0.10
912	117028.7	410766.6	0.10
913	117167.78	410466.9	0.10
914	118771.76	410171.16	0.10
915	118788.55	410118.5	0.10
916	118758.96	410117.1	0.10
917	118786.02	410034.11	0.10
918	118810.09	410050.98	0.10
919	119045.05	409311.95	0.10
920	119414.63	408114.11	0.10
921	119384.59	408116.48	0.10
922	119451.37	407901.6	0.10
923	119484.67	407889.33	0.10
924	119548.46	407678.28	0.10
925	119531.52	407682.22	0.10
926	119519.68	407676.75	0.10

927	119553.73	407563.99	0.10
928	119583.74	407561.45	0.10
929	119751.01	407011.28	0.10
930	120049.12	406040.63	0.10
931	120008.24	405873.39	0.10
932	120150.00	405723.78	0.10
933	120480.88	404616.54	0.10
934	120780.81	403620.06	0.10
935	120872.46	402681.24	0.10
936	121141.23	401784.93	0.10
937	121133.42	401559.42	0.10
938	121257.53	401467.9	0.10
939	121448.36	400844.36	0.10
940	121695.92	400066.46	0.10
941	121981.72	399176.48	0.10
942	121986.08	399177.75	0.10
943	122082.24	398627.94	0.10
944	122184.98	398620.42	0.10
945	122343.81	398489.51	0.10
946	122551.17	398047.35	0.10
947	122546.24	398045.92	0.10
948	122520.89	397800.66	0.10
949	122502.5	397647.5	0.10
950	122554.65	397493.9	0.10
951	122565.53	396749.71	0.10
952	123148.88	395786.13	0.10
953	123166.84	395756.48	0.10
954	123466.04	395262.26	0.10
683	124358.61	394521.75	0.10
955	116635.86	411621.57	0.10
956	116649.33	411655.94	0.10
957	116652.73	411655.34	0.10
958	116457.2	412080.03	0.10
959	116482.82	412091.33	0.10
960	115711.54	413761.34	0.10
961	115297.18	414175.5	0.10
962	114861.69	414675.17	0.10
963	114693.84	414921.52	0.10
964	114513.59	415072.22	0.10
965	114463.58	415070.96	0.10
966	114244.41	415254.26	0.10
967	114254.88	415342.48	0.10
968	114235.31	415347.49	0.10
969	114223.28	415245.86	0.10
970	114334.55	415152.81	0.10
971	114348.76	415164.07	0.10
972	114382.01	415130.04	0.10
973	114381.59	415113.47	0.10
974	114433.34	415070.19	0.10
975	114383.46	415068.93	0.10
976	114629.5	414863.21	0.10
977	114793.5	414622.52	0.10
978	115234.29	414116.77	0.10
979	115639.89	413711.35	0.10

980	116401.59	412062.11	0.10
981	116428.43	412070.76	0.10
955	116635.86	411621.57	0.10
982	114238.83	415377.18	0.10
983	114258.43	415372.39	0.10
984	114288.83	415628.6	0.10
985	114327.16	415603.42	0.10
986	114353.07	415637.26	0.10
987	114370.63	415644.4	0.10
988	114382.29	415662.57	0.10
989	114522.86	415574.14	0.10
990	114524.72	415577.01	0.10
991	114542.68	415604.73	0.10
992	114556.28	415625.72	0.10
993	114560.03	415630.23	0.10
994	114578.05	415621.00	0.10
995	114583.73	415632.14	0.10
996	114567.82	415640.26	0.10
997	114568.92	415642.31	0.10
998	114586.01	415635.03	0.10
999	114593.29	415633.83	0.10
1000	114597.00	415633.75	0.10
1001	114600.71	415633.66	0.10
1002	114606.75	415637.07	0.10
1003	114611.06	415642.19	0.10
1004	114640.96	415706.06	0.10
1005	114636.23	415708.62	0.10
1006	114606.41	415644.87	0.10
1007	114603.21	415641.19	0.10
1008	114599.17	415638.96	0.10
1009	114594.00	415639.14	0.10
1010	114587.21	415640.26	0.10
1011	114571.48	415647.12	0.10
1012	114576.08	415655.19	0.10
1013	114585.41	415670.06	0.10
1014	114527.02	415708.83	0.10
1015	114530.55	415714.11	0.10
1016	114541.68	415708.72	0.10
1017	114548.71	415707.62	0.10
1018	114555.17	415710.27	0.10
1019	114560.97	415714.08	0.10
1020	114578.37	415739.87	0.10
1021	114574.34	415742.15	0.10
1022	114557.73	415717.44	0.10
1023	114552.92	415714.46	0.10
1024	114548.19	415712.67	0.10
1025	114544.06	415713.24	0.10
1026	114533.77	415718.07	0.10
1027	114543.65	415730.42	0.10
1028	114445.8	415786.18	0.10
1029	114402.18	415806.88	0.10
1030	114371.85	415817.04	0.10
1031	114335.25	415802.58	0.10
1032	114300.81	415793.09	0.10

<i>1033</i>	<i>114228.61</i>	<i>415688.44</i>	<i>0.10</i>
<i>1034</i>	<i>114240.49</i>	<i>415660.37</i>	<i>0.10</i>
<i>1035</i>	<i>114261.03</i>	<i>415646.87</i>	<i>0.10</i>
<i>1036</i>	<i>114270.06</i>	<i>415640.94</i>	<i>0.10</i>
<i>982</i>	<i>114238.83</i>	<i>415377.18</i>	<i>0.10</i>

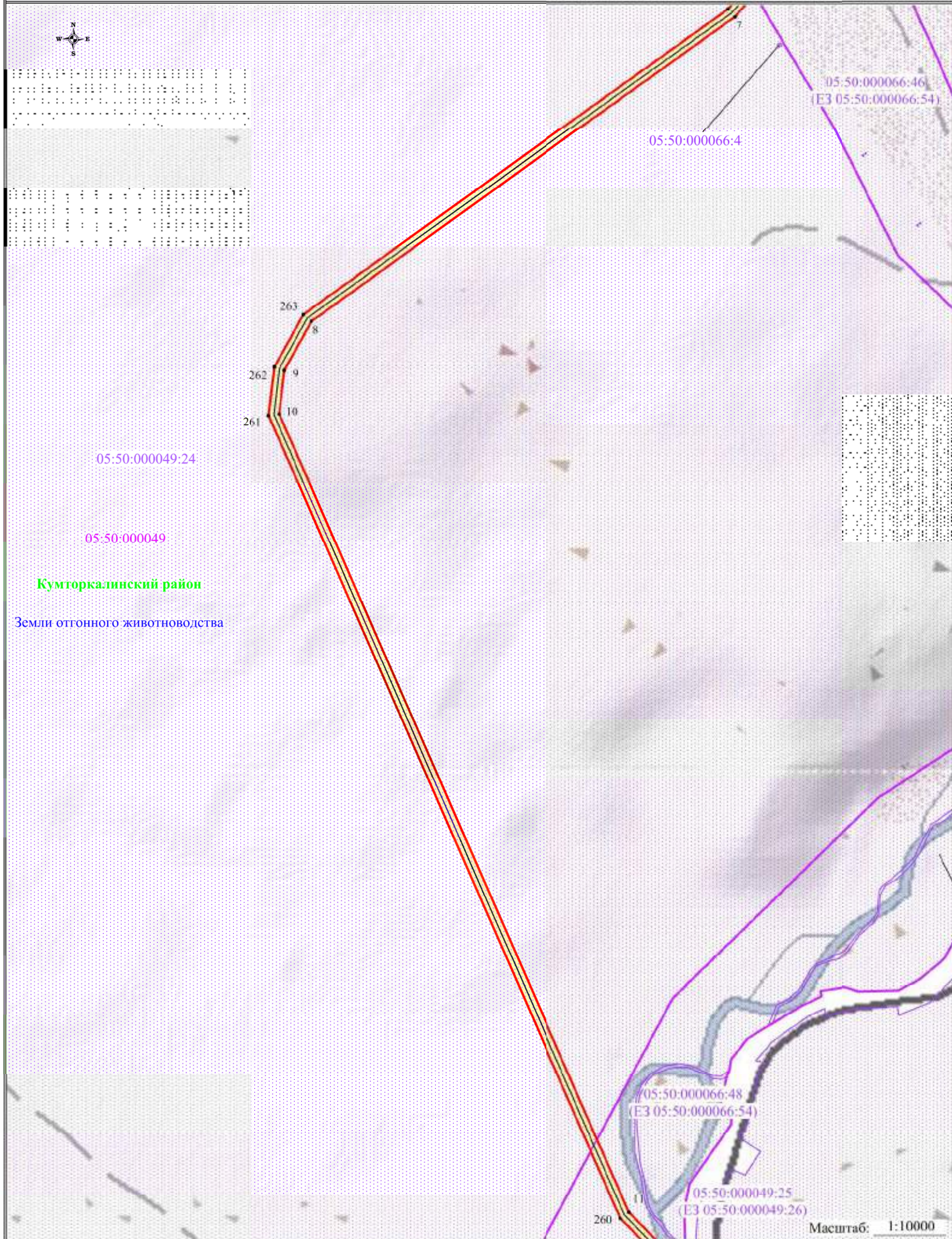
Схема расположения границ публичного сервитута



УСЛОВНЫЕ ОБОЗНАЧЕНИЯ:

- обозначение границы публичного сервитута
- обозначение границы земельного участка
- обозначение границы кадастрового квартала
- обозначение линии электропередачи
- обозначение границы муниципальных образований **МО "село Агачаул"**
- обозначение границы муниципального района **Кумторкалинский район**
- обозначение границы охранной зоны линии электропередачи
- 1 - обозначение характерной точки публичного сервитута
- 05:50:00008 - обозначение номера кадастрового квартала
- 05:50:000066:47 - обозначение кадастрового номера земельного участка
- МО "село Агачаул" - обозначение муниципального района
- Кумторкалинский район - обозначение муниципального образования

Схема расположения границ публичного сервитута



Кумторкалинский район  
Земли отгонного животноводства

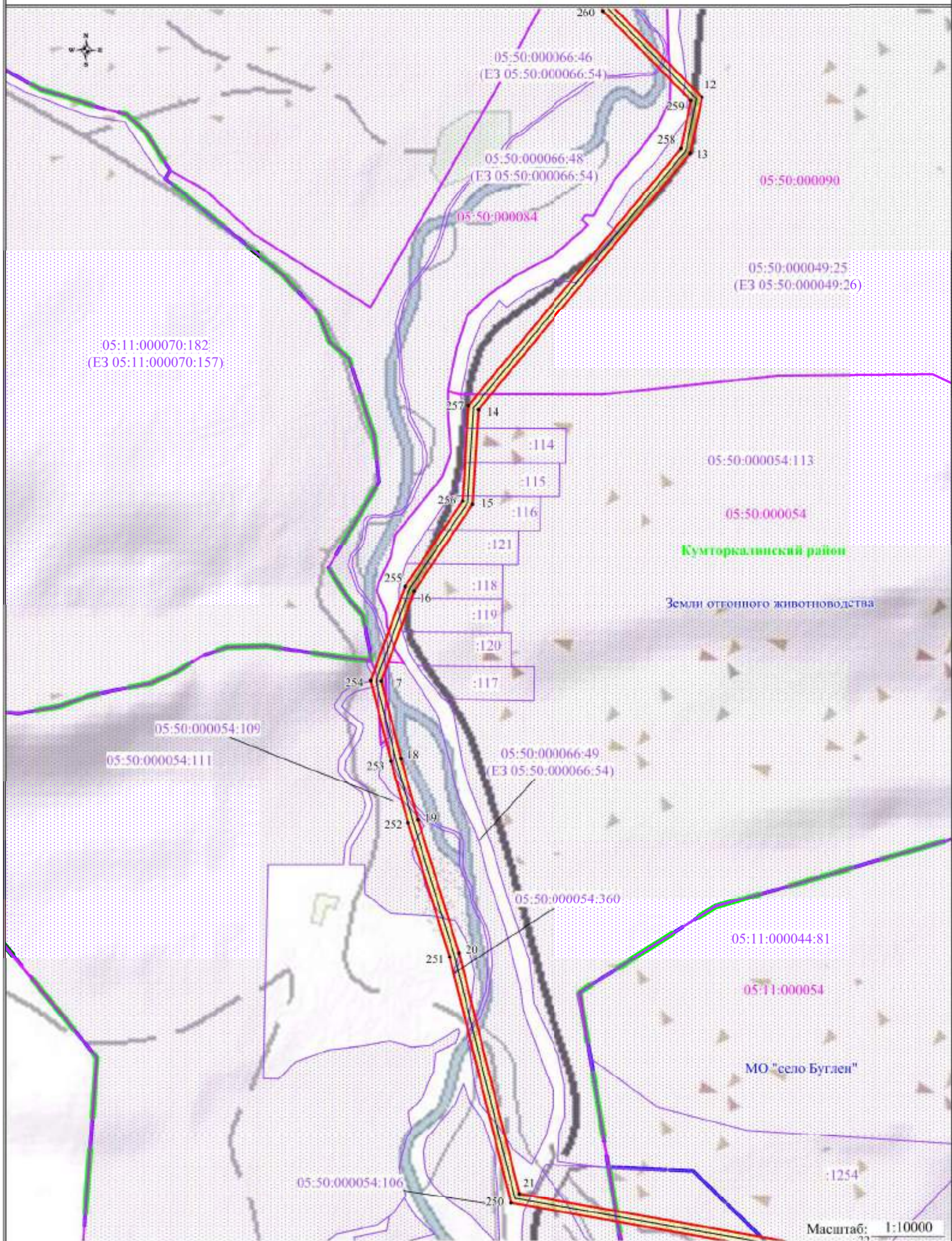
УСЛОВНЫЕ ОБОЗНАЧЕНИЯ:

- обозначение границы публичного сервитута
- обозначение границы земельного участка
- обозначение границы кадастрового квартала
- обозначение линии электропередачи
- обозначение границы муниципальных образований
- обозначение границы муниципального района
- обозначение границы охранной зоны линии электропередачи
- обозначение характерной точки публичного сервитута
- 05:50:000084 - обозначение номера кадастрового квартала
- 05:50:000066:47 - обозначение кадастрового номера земельного участка
- МО "село Агачаул" - обозначение муниципального района
- Кумторкалинский район - обозначение муниципального образования

Масштаб: 1:10000  
Выноска №2



Схема расположения границ публичного сервитута



УСЛОВНЫЕ ОБОЗНАЧЕНИЯ:

- обозначение границы публичного сервитута
- обозначение границы земельного участка
- обозначение границы кадастрового квартала
- обозначение линии электропередачи
- обозначение границы муниципальных образований **МО "село Агачаул"**
- обозначение границы муниципального района **Кумторкалинский район**
- обозначение границы охранной зоны линии электропередачи
- 1 - обозначение характерной точки публичного сервитута
- 05:50:000084 - обозначение номера кадастрового квартала
- 05:50:000066:47 - обозначение кадастрового номера земельного участка
- МО "село Агачаул" - обозначение муниципального района
- Кумторкалинский район - обозначение муниципального образования

Масштаб: 1:10000  
Выноска №3

Схема расположения границ публичного сервитута

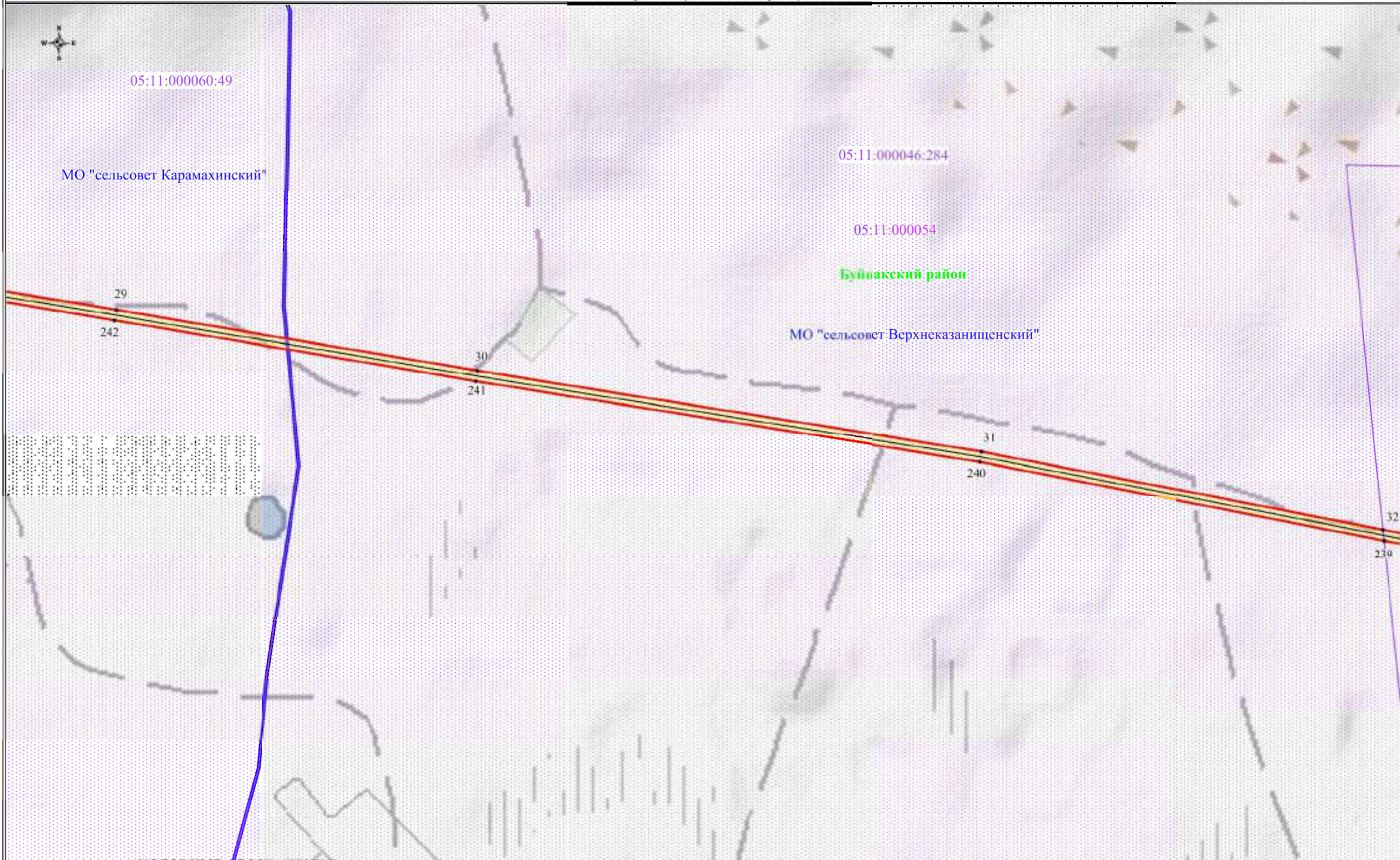


УСЛОВНЫЕ ОБОЗНАЧЕНИЯ:

- обозначение границы публичного сервитута
- обозначение границы земельного участка
- обозначение границы кадастрового квартала
- обозначение линии электропередачи
- обозначение границы муниципальных образований
- обозначение границы муниципального района
- обозначение границы охранной зоны линии электропередачи
- обозначение характерной точки публичного сервитута
- 05:50:000084 - обозначение номера кадастрового квартала
- 05:50:000066:47 - обозначение кадастрового номера земельного участка
- МО "село Агачаул" - обозначение муниципального района
- Кумторкалинский район - обозначение муниципального образования

Масштаб: 1:10000  
Выноска №4

Схема расположения границ публичного сервитута



УСЛОВНЫЕ ОБОЗНАЧЕНИЯ:








- обозначение границы публичного сервитута
- обозначение границы земельного участка
- обозначение границы кадастрового квартала
- обозначение линии электропередачи
- обозначение границы муниципальных образований
- обозначение границы муниципального района
- обозначение границы охранной зоны линии электропередачи
- обозначение характерной точки публичного сервитута
- 05:50:000084 - обозначение номера кадастрового квартала
- 05:50:000066:47 - обозначение кадастрового номера земельного участка
- МО "село Агачаул" - обозначение муниципального района
- Кумторкалинский район - обозначение муниципального образования

Масштаб: 1:10000  
Выноска №5

Схема расположения границ публичного сервитута



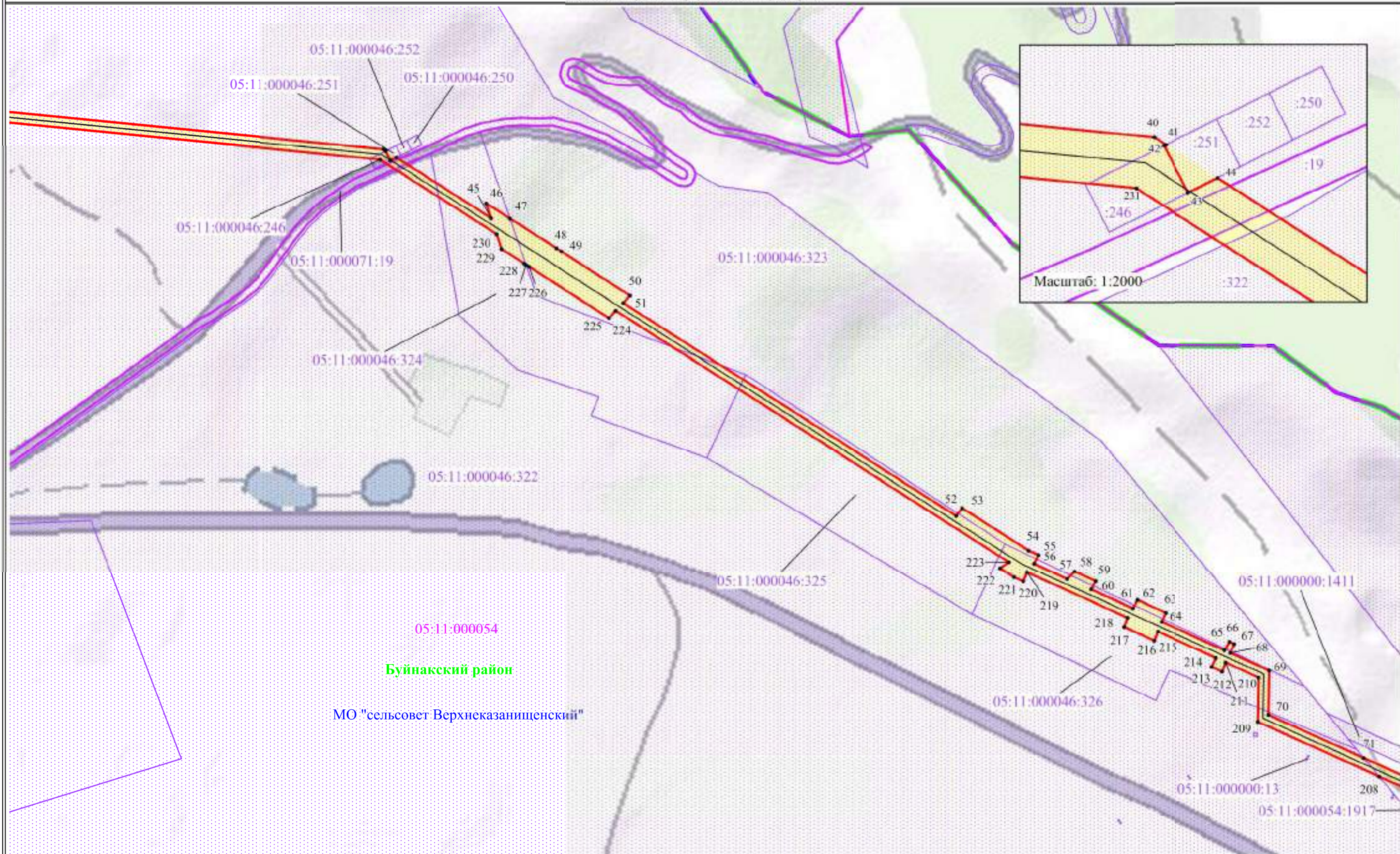
УСЛОВНЫЕ ОБОЗНАЧЕНИЯ:

- |   |   |   |   |
|---|---|---|---|
|  | - обозначение границы публичного сервитута      |  | - обозначение границы охранной зоны линии электропередачи |
|  | - обозначение границы земельного участка        | 1   | - обозначение характерной точки публичного сервитута      |
|  | - обозначение границы кадастрового квартала     | 05:50:000084  | - обозначение номера кадастрового квартала                |
|  | - обозначение линии электропередачи             | 05:50:000066:47   | - обозначение кадастрового номера земельного участка      |
|  | - обозначение границы муниципальных образований | МО "село Агачаул"   | - обозначение муниципального района                       |
|  | - обозначение границы муниципального района     | Кумторкалинский район   | - обозначение муниципального образования                  |







Масштаб: 1:10000



Выписка №6

Схема расположения границ публичного сервитута



УСЛОВНЫЕ ОБОЗНАЧЕНИЯ:

-  - обозначение границы публичного сервитута
-  - обозначение границы земельного участка
-  - обозначение границы кадастрового квартала
-  - обозначение линии электропередачи
-  - обозначение границы муниципальных образований
-  - обозначение границы муниципального района

-  - обозначение границы охранной зоны линии электропередачи
-  1 - обозначение характерной точки публичного сервитута
- 05:50:000084 - обозначение номера кадастрового квартала
- 05:50:000066:47 - обозначение кадастрового номера земельного участка
- МО "село Агачаул" - обозначение муниципального района
- Кумторкалинский район - обозначение муниципального образования

Масштаб: 1:10000  
Выпуск №7

Схема расположения границ публичного сервитута

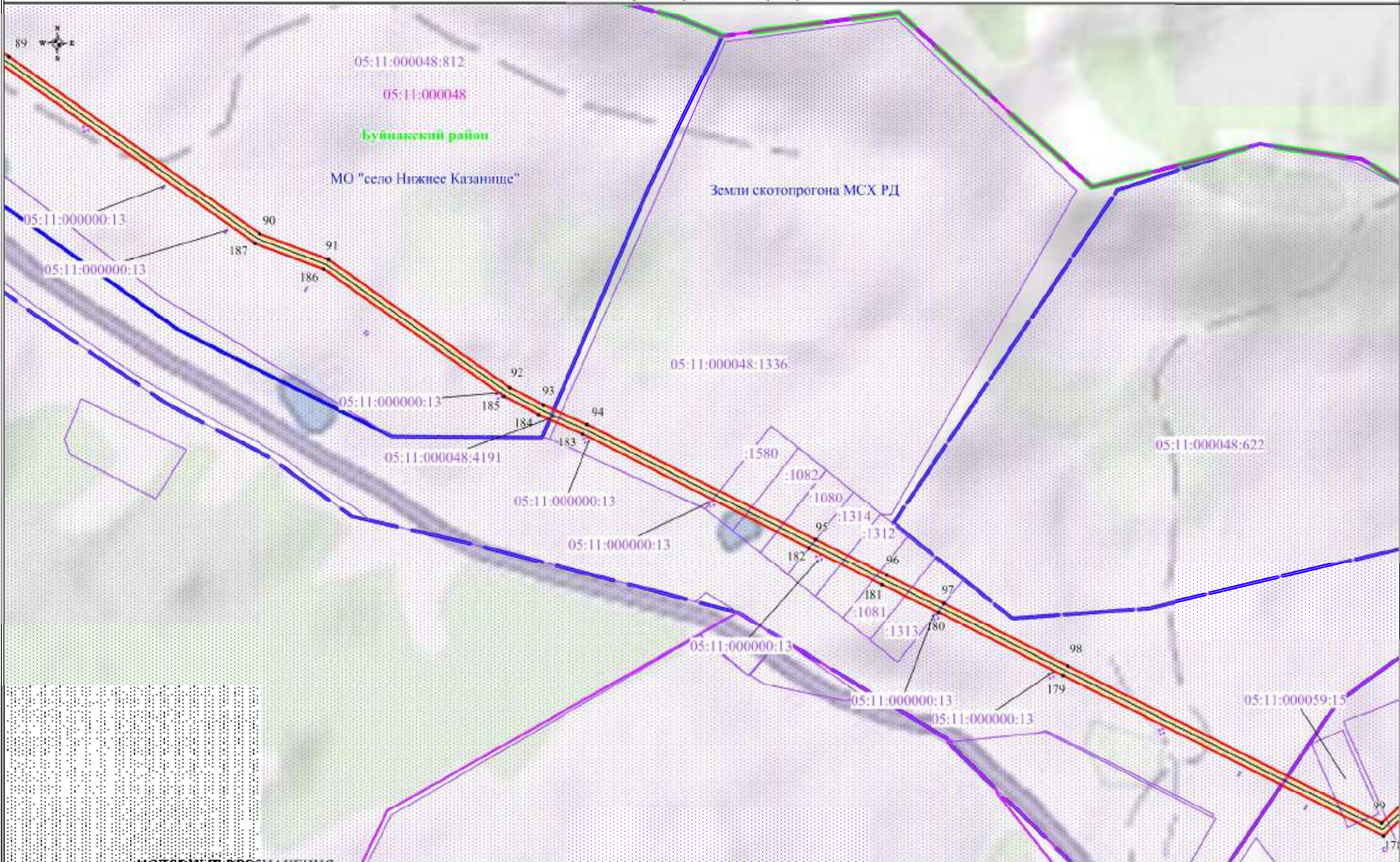


УСЛОВНЫЕ ОБОЗНАЧЕНИЯ:

- |   |   |   |   |
|---|---|---|---|
|  | - обозначение границы публичного сервитута      |  | - обозначение границы охранной зоны линии электропередачи |
|  | - обозначение границы земельного участка        | • 1   | - обозначение характерной точки публичного сервитута      |
|  | - обозначение границы кадастрового квартала     | 5:50:000084   | - обозначение номера кадастрового квартала                |
|  | - обозначение линии электропередачи             | 05:50:000066:47   | - обозначение кадастрового номера земельного участка      |
|  | - обозначение границы муниципальных образований | МО "село Агачаул"   | - обозначение муниципального района                       |
|  | - обозначение границы муниципального района     | Кумторкалинский район   | - обозначение муниципального образования                  |

Масштаб: 1:10000  
Выноска №8

Схема расположения границ публичного сервитута

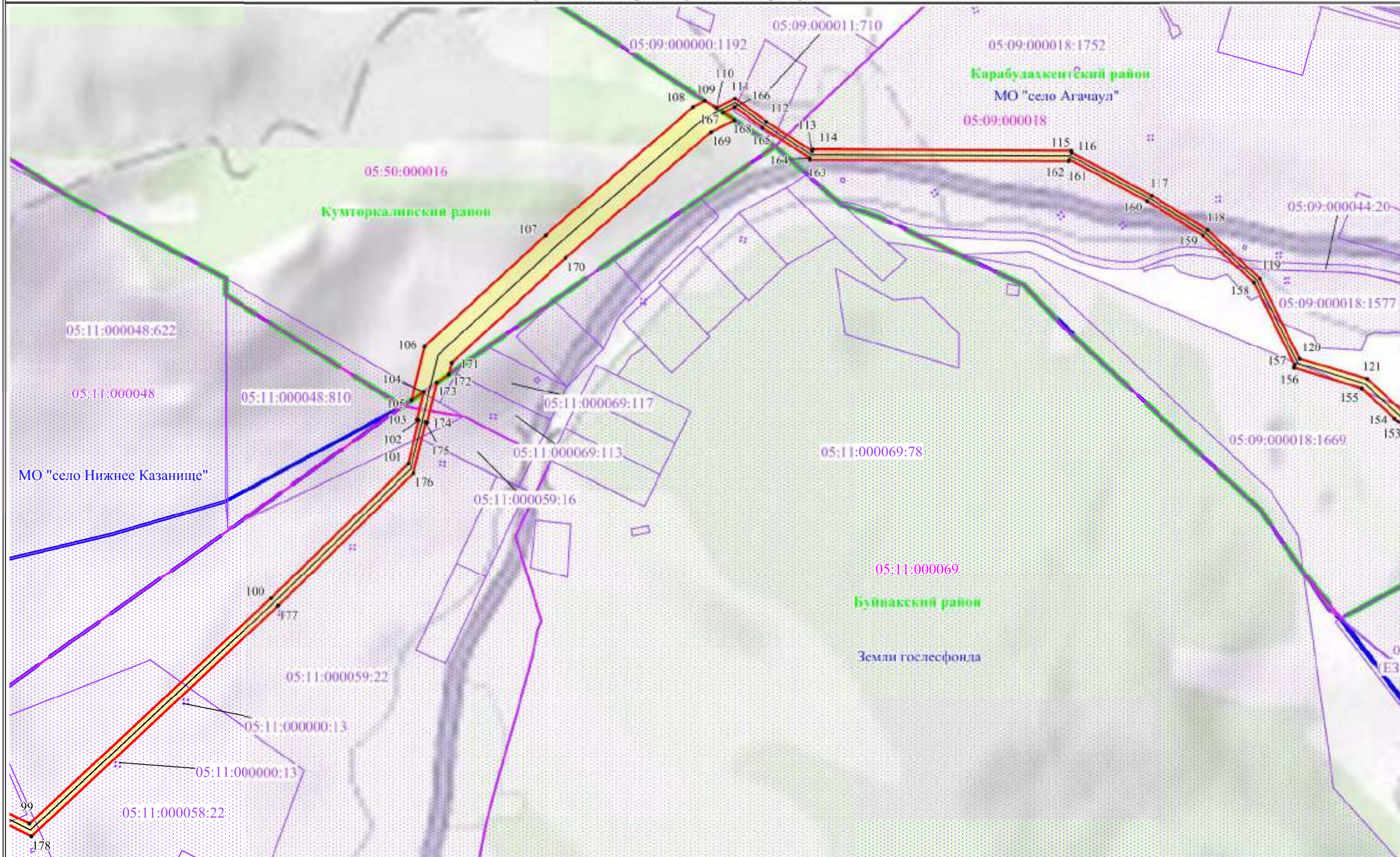


УСЛОВНЫЕ ОБОЗНАЧЕНИЯ:

- |  |   |                       |   |
|--|---|-----------------------|---|
|  | - обозначение границы публичного сервитута      |                       | - обозначение границы охранной зоны линии электропередачи |
|  | - обозначение границы земельного участка        | ■ 1                   | - обозначение характерной точки публичного сервитута      |
|  | - обозначение границы кадастрового квартала     | 5:50:000084           | - обозначение номера кадастрового квартала                |
|  | - обозначение линии электропередачи             | 05:50:000066:47       | - обозначение кадастрового номера земельного участка      |
|  | - обозначение границы муниципальных образований | МО "село Агачаул"     | - обозначение муниципального района                       |
|  | - обозначение границы муниципального района     | Кумторкалинский район | - обозначение муниципального образования                  |

Масштаб: 1:10000  
Выноска №9

Схема расположения границ публичного сервитута



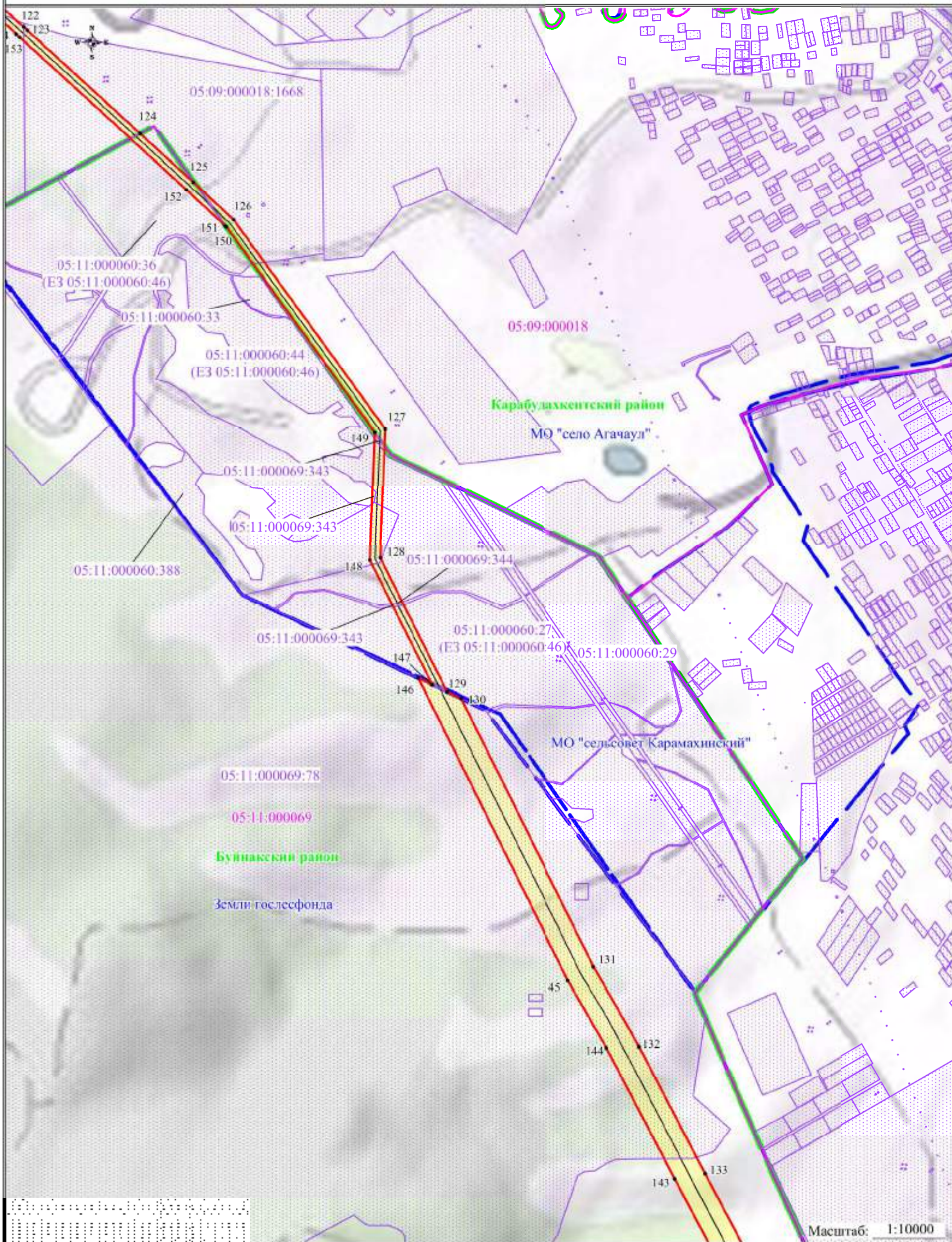
УСЛОВНЫЕ ОБОЗНАЧЕНИЯ:

- обозначение границы публичного сервитута
- обозначение границы земельного участка
- обозначение границы кадастрового квартала
- обозначение линии электропередачи
- обозначение границы муниципальных образований
- обозначение границы муниципального района
- обозначение границы охранной зоны линии электропередачи
- обозначение характерной точки публичного сервитута
- обозначение номера кадастрового квартала
- обозначение кадастрового номера земельного участка
- обозначение муниципального района
- обозначение муниципального образования

Масштаб: 1:10000  
Выноска №10



Схема расположения границ публичного сервитута



Масштаб: 1:10000

Выноска №11

**УСЛОВНЫЕ ОБОЗНАЧЕНИЯ:**









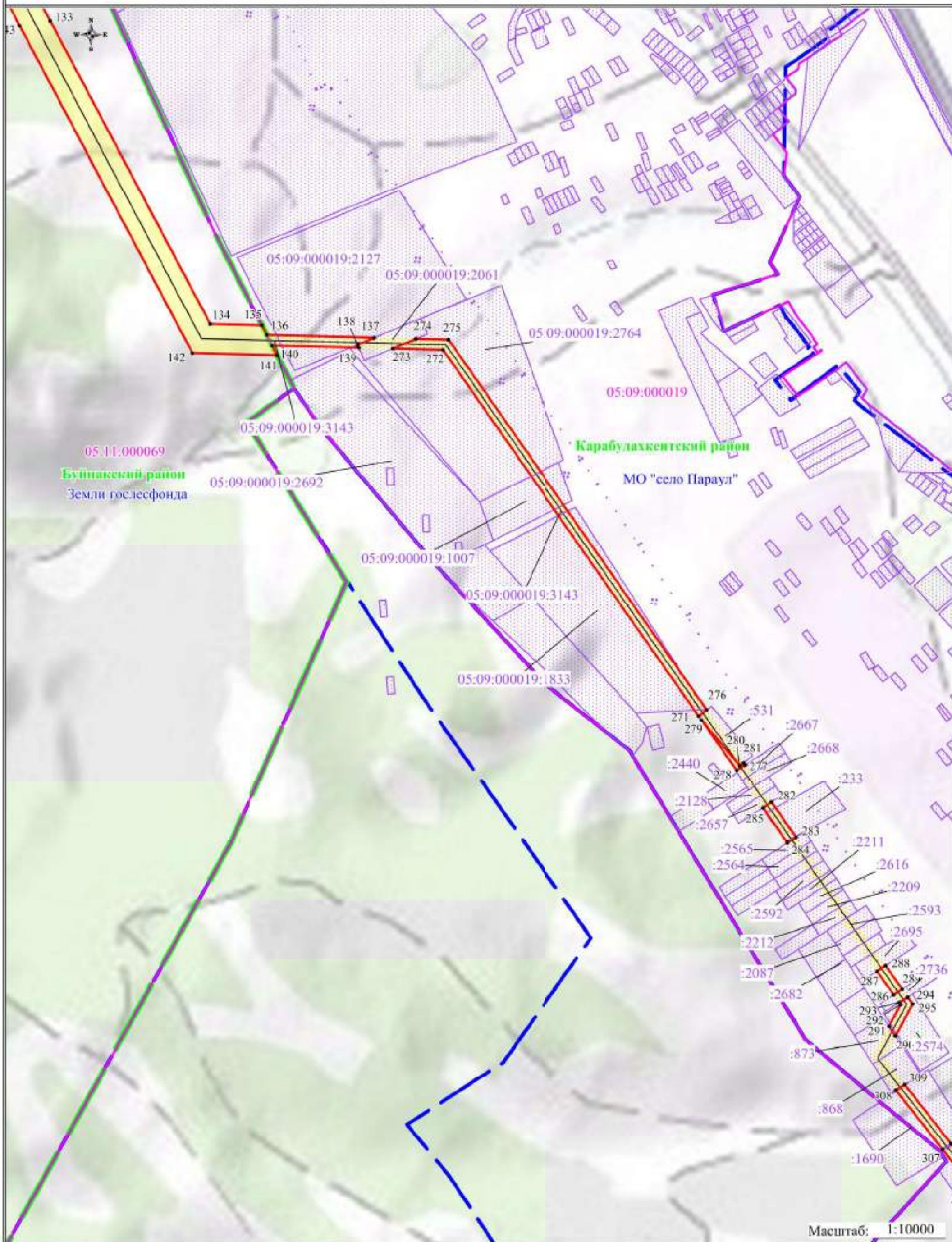
- |   |   |   |   |
|---|---|---|---|
|  | - обозначение границы публичного сервитута      |  | - обозначение границы охранной зоны линии электропередачи |
|  | - обозначение границы земельного участка        |  | - обозначение характерной точки публичного сервитута      |
|  | - обозначение границы кадастрового квартала     | 05:50:00008   | - обозначение номера кадастрового квартала                |
|  | - обозначение линии электропередачи             | 05:50:000066:47   | - обозначение кадастрового номера земельного участка      |
|  | - обозначение границы муниципальных образований | МО "село Агачаул"   | - обозначение муниципального района                       |
|  | - обозначение границы муниципального района     | Кумторкалинский район   | - обозначение муниципального образования                  |

Схема расположения границ публичного сервитута



УСЛОВНЫЕ ОБОЗНАЧЕНИЯ:









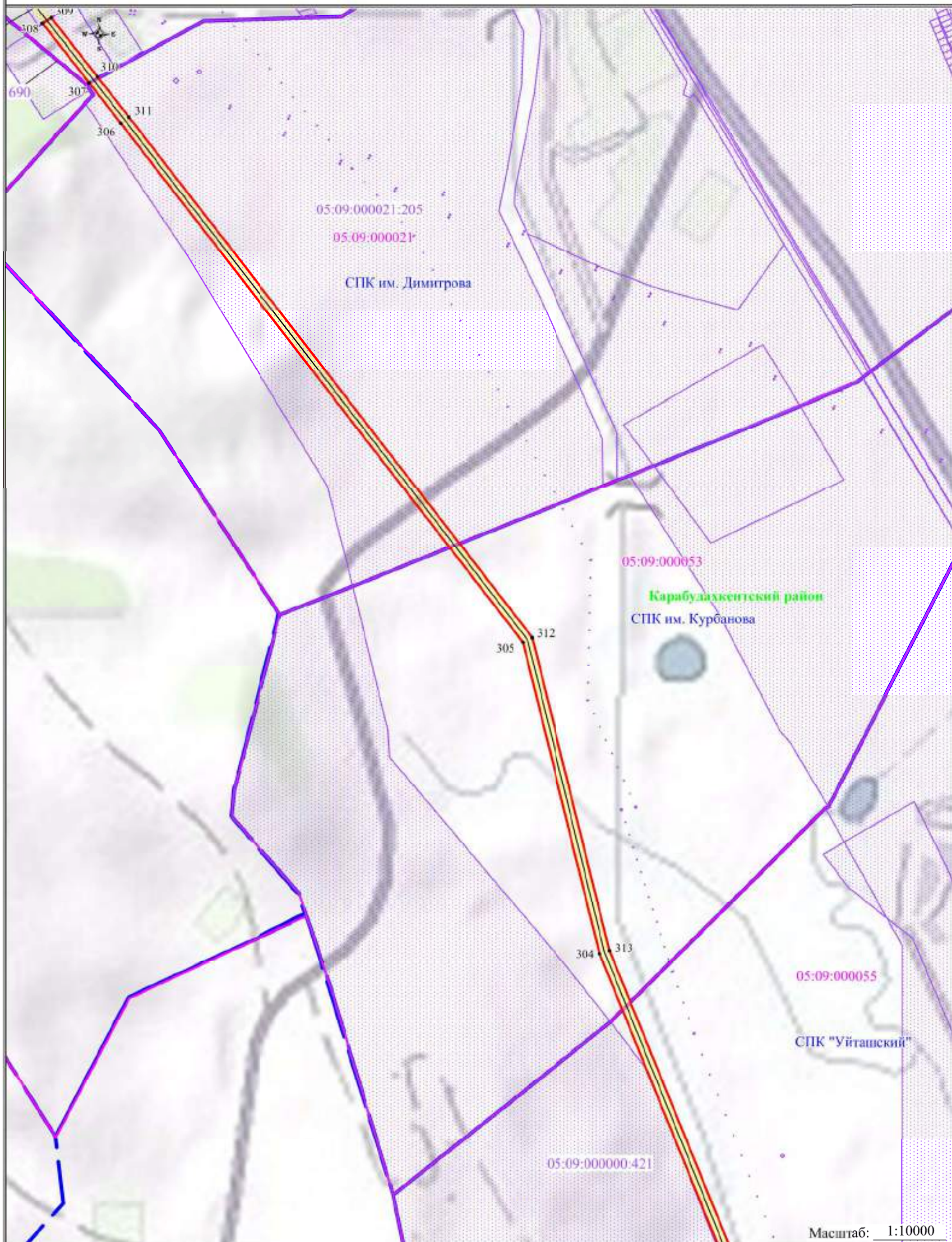
- |   |   |   |   |
|---|---|---|---|
|  | - обозначение границы публичного сервитута      |  | - обозначение границы охранной зоны линии электропередачи |
|  | - обозначение границы земельного участка        |  | - обозначение характерной точки публичного сервитута      |
|  | - обозначение границы кадастрового квартала     | 05:50:000084  | - обозначение номера кадастрового квартала                |
|  | - обозначение линии электропередачи             | 05:50:000066:47   | - обозначение кадастрового номера земельного участка      |
|  | - обозначение границы муниципальных образований | МО "село Агачаул"   | - обозначение муниципального района                       |
|  | - обозначение границы муниципального района     | Кумторкалинский район   | - обозначение муниципального образования                  |

Схема расположения границ публичного сервитута



Масштаб: 1:10000

Выноска №13

УСЛОВНЫЕ ОБОЗНАЧЕНИЯ:









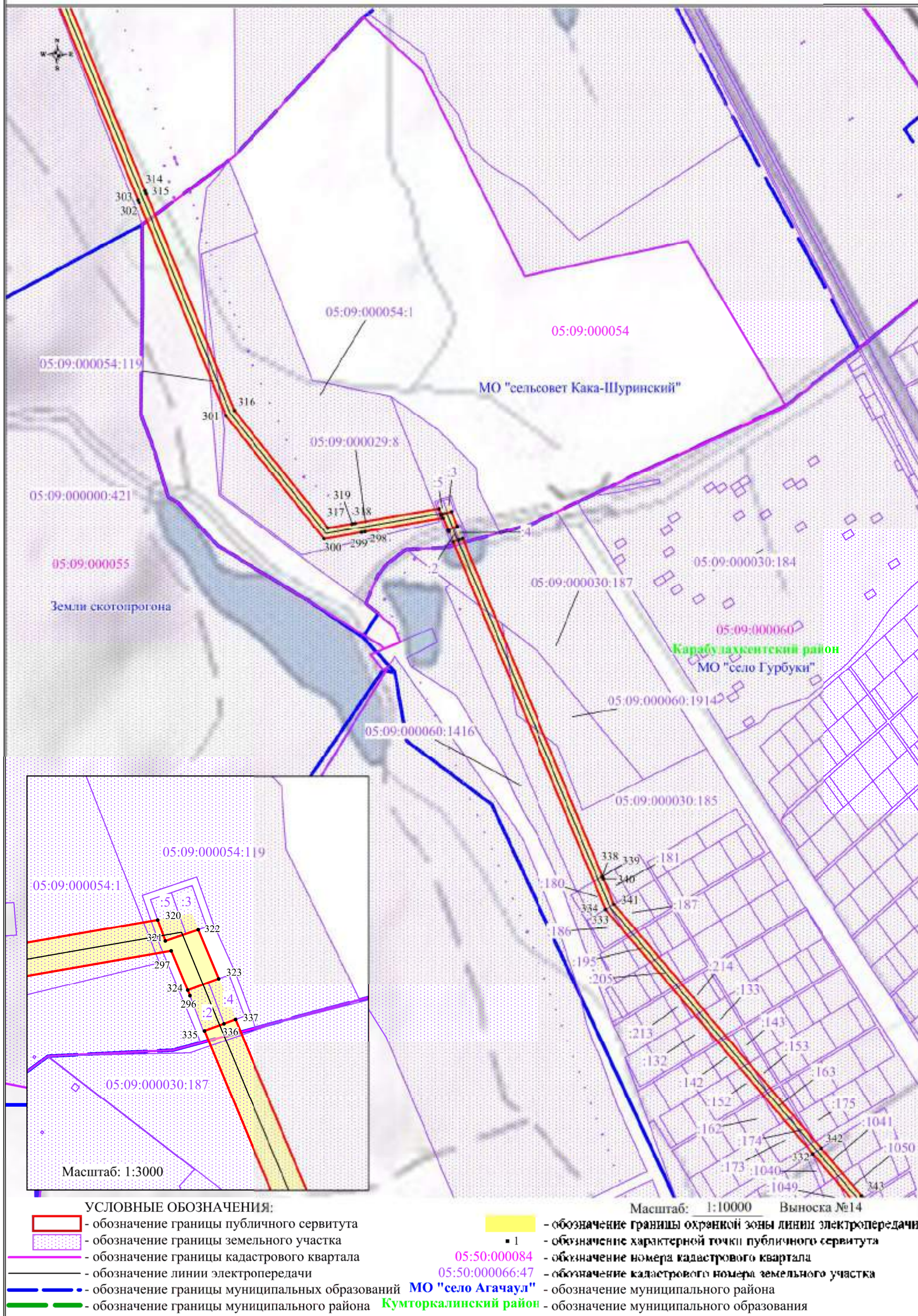
- |   |   |   |   |
|---|---|---|---|
|  | - обозначение границы публичного сервитута      |  | - обозначение границы охранной зоны линии электропередачи |
|  | - обозначение границы земельного участка        |  | - обозначение характерной точки публичного сервитута      |
|   | - обозначение границы кадастрового квартала     | <b>05:50:000084</b>   | - обозначение номера кадастрового квартала                |
|   | - обозначение линии электропередачи             | <b>05:50:000066:47</b>  | - обозначение кадастрового номера земельного участка      |
|   | - обозначение границы муниципальных образований | <b>МО "село Агачаул"</b>  | - обозначение муниципального района                       |
|   | - обозначение границы муниципального района     | <b>Кумторкалинский район</b>  | - обозначение муниципального образования                  |

Схема расположения границ публичного сервитута



УСЛОВНЫЕ ОБОЗНАЧЕНИЯ:

- обозначение границы публичного сервитута
- обозначение границы земельного участка
- обозначение границы кадастрового квартала
- обозначение линии электропередачи
- обозначение границы муниципальных образований
- обозначение границы охранной зоны линии электропередачи
- обозначение характерной точки публичного сервитута
- 05:50:000084 - обозначение номера кадастрового квартала
- 05:50:000066:47 - обозначение кадастрового номера земельного участка
- МО "село Агачаул" - обозначение муниципального района
- Кумторкалинский район - обозначение муниципального образования

Схема расположения границ публичного сервитута



Масштаб: 1:10000  
Выноска №15

УСЛОВНЫЕ ОБОЗНАЧЕНИЯ:








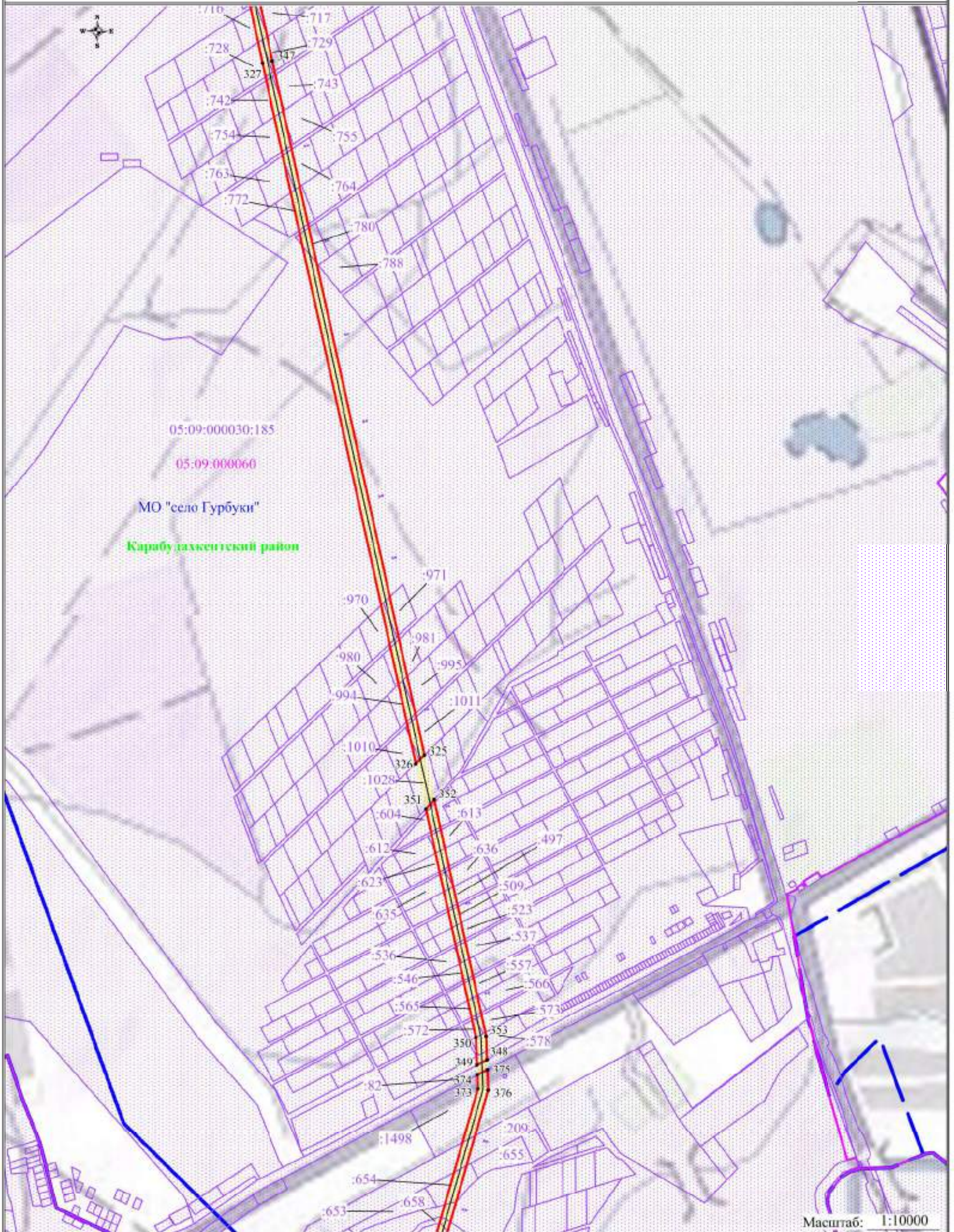
- |   |   |   |   |
|---|---|---|---|
|  | - обозначение границы публичного сервитута      |  | - обозначение границы охранной зоны линии электропередачи |
|  | - обозначение границы земельного участка        | 1   | - обозначение характерной точки публичного сервитута      |
|  | - обозначение границы кадастрового квартала     | 05:50:000084  | - обозначение номера кадастрового квартала                |
|  | - обозначение линии электропередачи             | 05:50:000066:47   | - обозначение кадастрового номера земельного участка      |
|  | - обозначение границы муниципальных образований | МО "село Агачаул"   | - обозначение муниципального района                       |
|  | - обозначение границы муниципального района     | Кумторкалинский район   | - обозначение муниципального образования                  |

Схема расположения границ публичного сервитута



УСЛОВНЫЕ ОБОЗНАЧЕНИЯ:








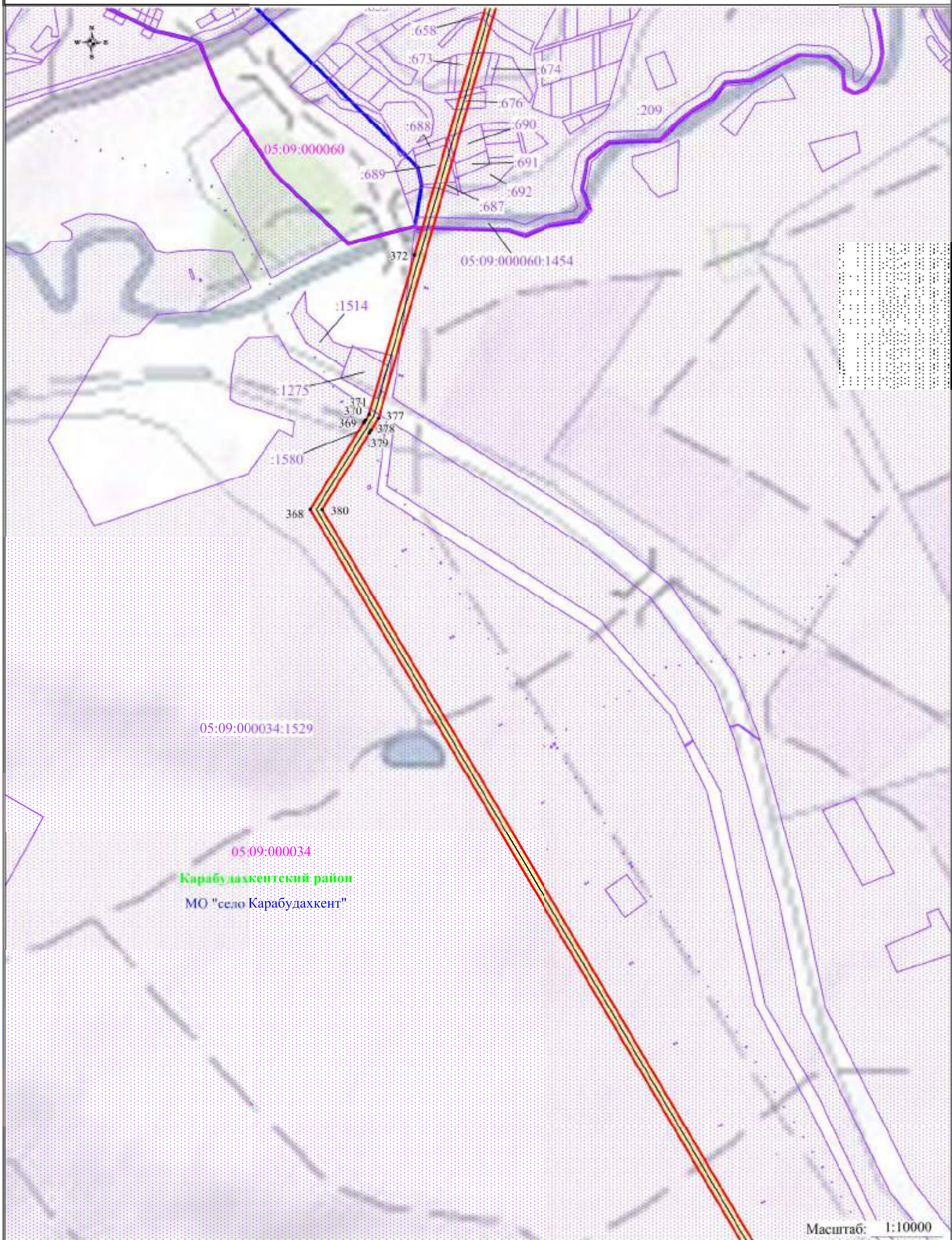
- |   |   |   |   |
|---|---|---|---|
|  | - обозначение границы публичного сервитута      |  | - обозначение границы охранной зоны линии электропередачи |
|  | - обозначение границы земельного участка        | ■ 1   | - обозначение характерной точки публичного сервитута      |
|  | - обозначение границы кадастрового квартала     | 05:50:000084  | - обозначение номера кадастрового квартала                |
|  | - обозначение линии электропередачи             | 05:50:000066:47   | - обозначение кадастрового номера земельного участка      |
|  | - обозначение границы муниципальных образований | МО "село Агачаул"   | - обозначение муниципального района                       |
|  | - обозначение границы муниципального района     | Кумторкалинский район   | - обозначение муниципального образования                  |

Схема расположения границ публичного сервитута



Масштаб: 1:10000

Выноска №17

УСЛОВНЫЕ ОБОЗНАЧЕНИЯ:








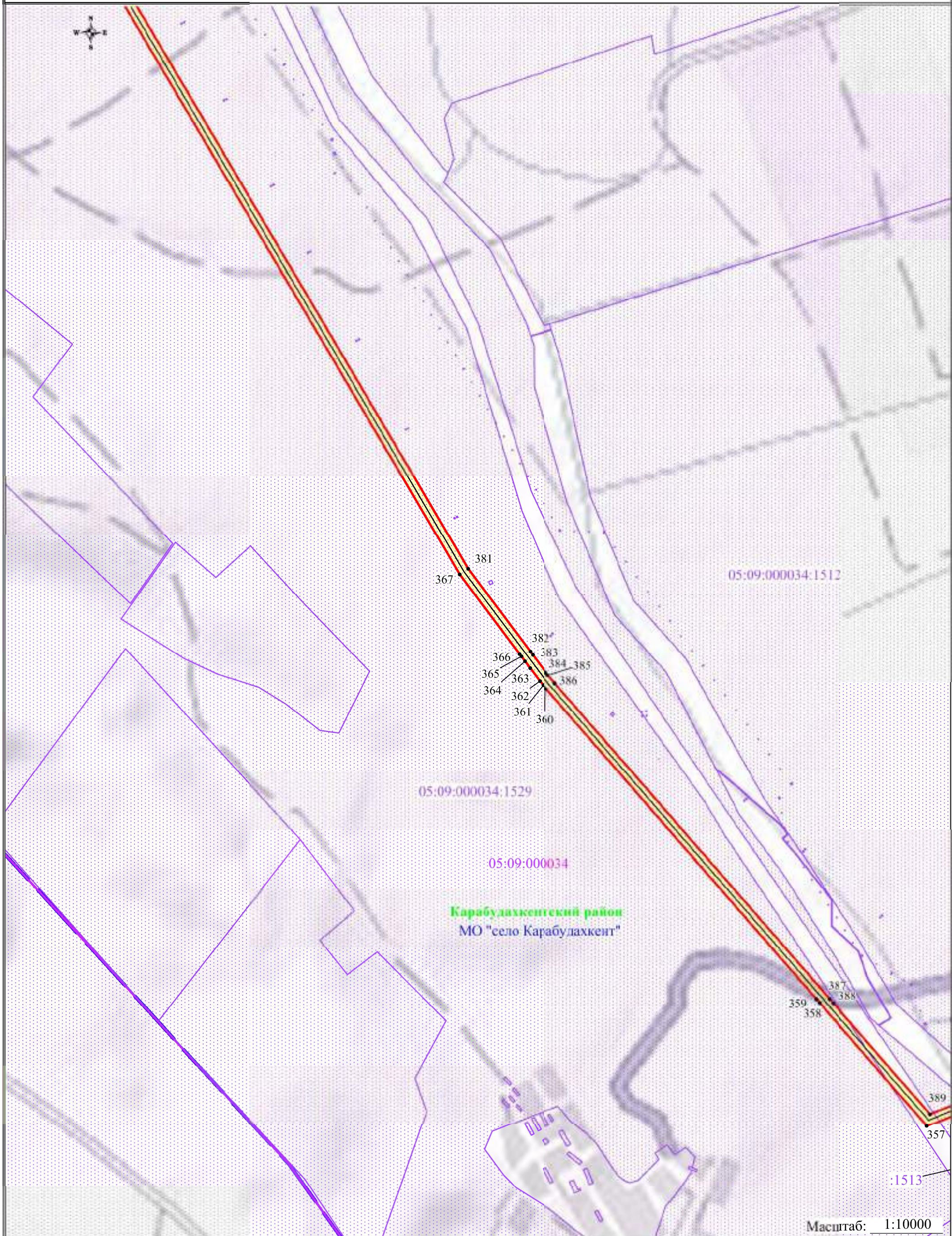
- |   |   |   |   |
|---|---|---|---|
|  | - обозначение границы публичного сервитута      |  | - обозначение границы охранной зоны линии электропередачи |
|  | - обозначение границы земельного участка        | ■ 1   | - обозначение характерной точки публичного сервитута      |
|  | - обозначение границы кадастрового квартала     | 05:50:000084  | - обозначение номера кадастрового квартала                |
|  | - обозначение линии электропередачи             | 05:50:000066:47   | - обозначение кадастрового номера земельного участка      |
|  | - обозначение границы муниципальных образований | МО "село Агачаул"   | - обозначение муниципального района                       |
|  | - обозначение границы муниципального района     | Кумторкалинский район   | - обозначение муниципального образования                  |

Схема расположения границ публичного сервитута



Масштаб: 1:10000

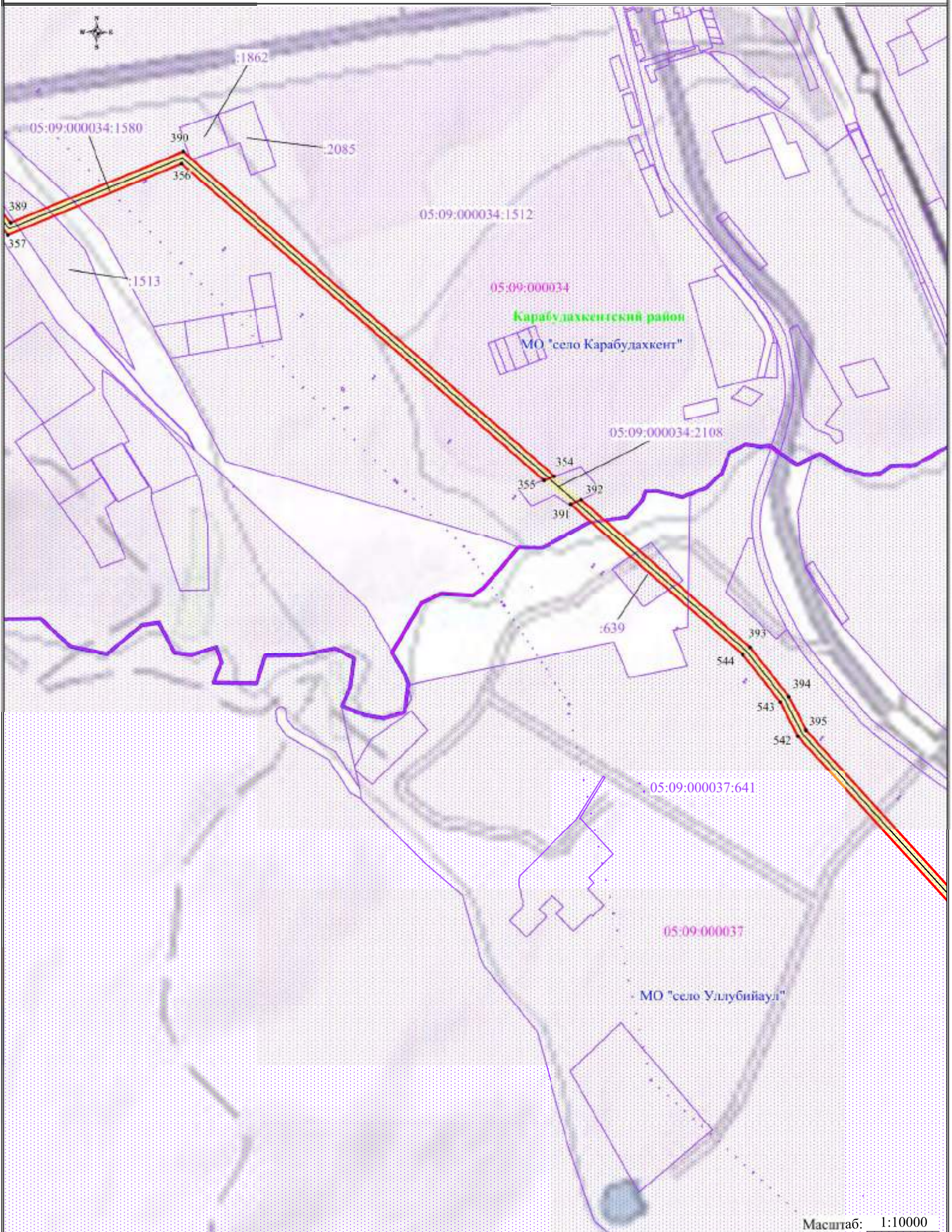
Выноска №18

УСЛОВНЫЕ ОБОЗНАЧЕНИЯ:

- обозначение границы публичного сервитута
- обозначение границы земельного участка
- обозначение границы кадастрового квартала
- обозначение линии электропередачи
- обозначение границы муниципальных образований
- обозначение границы муниципального района
- обозначение границы охранной зоны линии электропередачи
- обозначение характерной точки публичного сервитута
- 05:50:000084 - обозначение номера кадастрового квартала
- 05:50:000066:47 - обозначение кадастрового номера земельного участка
- МО "село Агачаул" - обозначение муниципального района
- Кумторкалинский район - обозначение муниципального образования



Схема расположения границ публичного сервитута



Масштаб: 1:10000

Выписка №19

УСЛОВНЫЕ ОБОЗНАЧЕНИЯ:








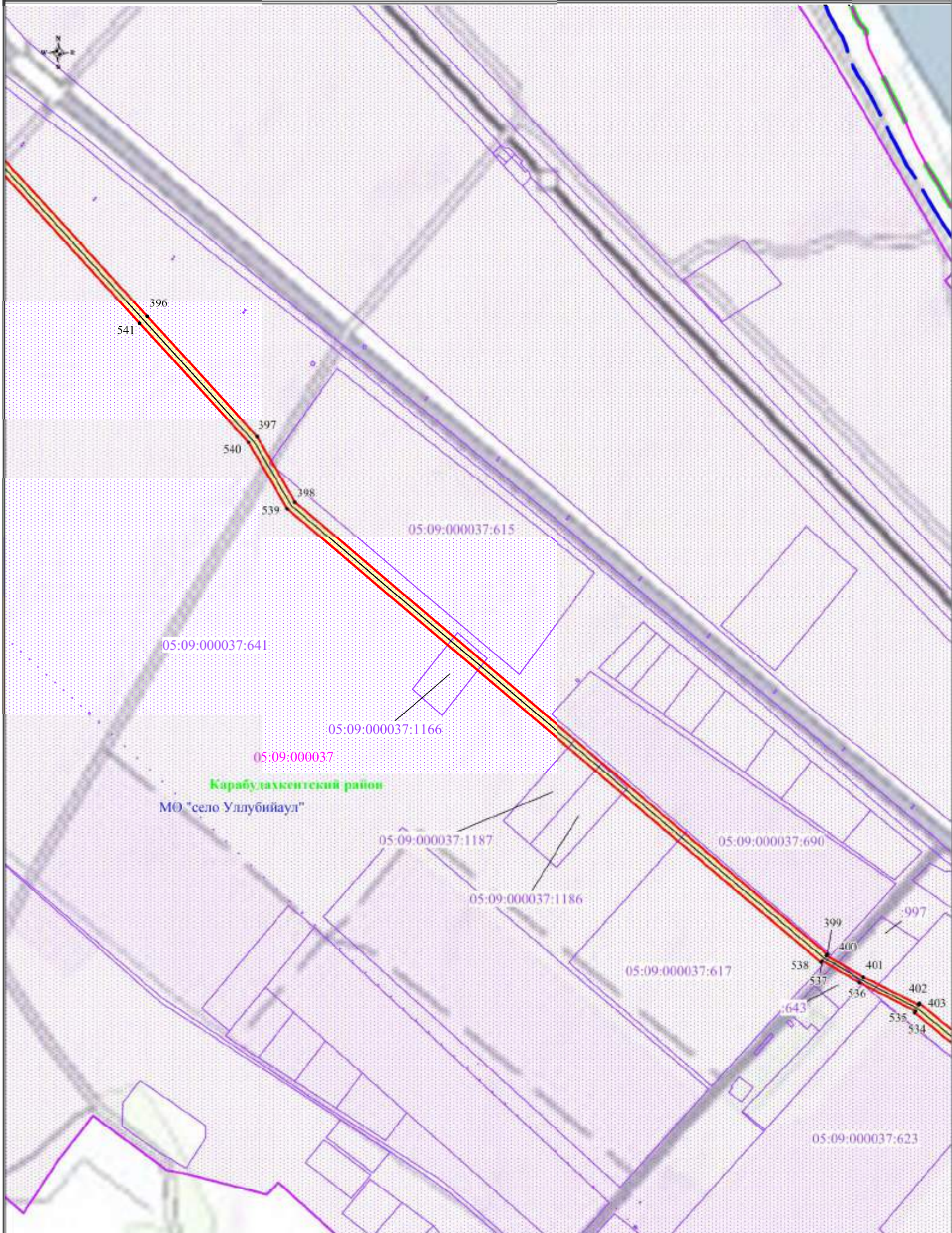








- |   |   |   |   |
|---|---|---|---|
|  | - обозначение границы публичного сервитута      |  | - обозначение границы охранной зоны линии электропередачи |
|  | - обозначение границы земельного участка        | ■ 1   | - обозначение характерной точки публичного сервитута      |
|   | - обозначение границы кадастрового квартала     | 05:50:000084  | - обозначение номера кадастрового квартала                |
|   | - обозначение линии электропередачи             | 05:50:000066:47   | - обозначение кадастрового номера земельного участка      |
|   | - обозначение границы муниципальных образований | МО "село Агачаул"   | - обозначение муниципального района                       |
|   | - обозначение границы муниципального района     | Кумторкалинский район   | - обозначение муниципального образования                  |

Схема расположения границ публичного сервитута



УСЛОВНЫЕ ОБОЗНАЧЕНИЯ:

- |   |   |   |   |
|---|---|---|---|
|  | - обозначение границы публичного сервитута      |  | - обозначение границы охранный зоны линии электропередачи |
|  | - обозначение границы земельного участка        |  | - обозначение характерной точки публичного сервитута      |
|  | - обозначение границы кадастрового квартала     | 05:50:000084  | - обозначение номера кадастрового квартала                |
|  | - обозначение линии электропередачи             | 05:50:000066:47   | - обозначение кадастрового номера земельного участка      |
|  | - обозначение границы муниципальных образований | МО "село Агачаул"   | - обозначение муниципального района                       |
|  | - обозначение границы муниципального района     | Кумторкалинский район   | - обозначение муниципального образования                  |

Масштаб: 1:10000 Выписка №20

Схема расположения границ публичного сервитута



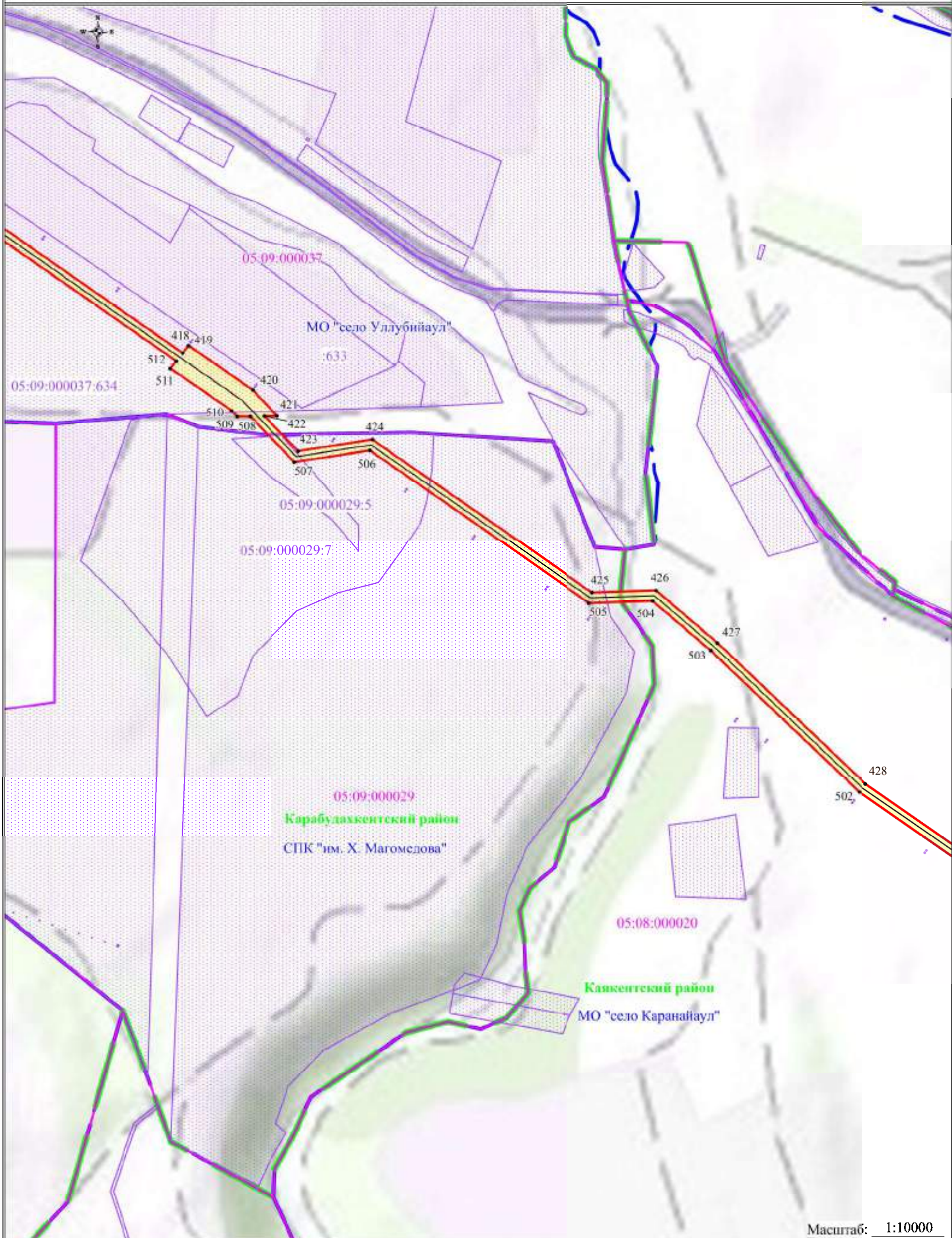
05:09:000037  
**Карабудахкентский район**  
 МО "село Уллубийаул"

Масштаб: 1:10000  
 Выписка №21

УСЛОВНЫЕ ОБОЗНАЧЕНИЯ:

- обозначение границы публичного сервитута
- обозначение границы земельного участка
- обозначение границы кадастрового квартала
- обозначение линии электропередачи
- обозначение границы муниципальных образований
- обозначение границы муниципального района
- обозначение границы охранной зоны линии электропередачи
- обозначение характерной точки публичного сервитута
- 05:50:000084 - обозначение номера кадастрового квартала
- 05:50:000066:47 - обозначение кадастрового номера земельного участка
- МО "село Агачаул" - обозначение муниципального района
- Кумторкалинский район - обозначение муниципального образования

Схема расположения границ публичного сервитута



Масштаб: 1:10000  
Выноска №22

УСЛОВНЫЕ ОБОЗНАЧЕНИЯ:









- |   |   |   |   |
|---|---|---|---|
|  | - обозначение границы публичного сервитута      |  | - обозначение границы охранной зоны линии электропередачи |
|  | - обозначение границы земельного участка        |  | - обозначение характерной точки публичного сервитута      |
|  | - обозначение границы кадастрового квартала     | 05:50:000084  | - обозначение номера кадастрового квартала                |
|  | - обозначение линии электропередачи             | 05:50:000066:47   | - обозначение кадастрового номера земельного участка      |
|  | - обозначение границы муниципальных образований | МО "село Агачаул"   | - обозначение муниципального района                       |
|  | - обозначение границы муниципального района     | Кумторкалинский район   | - обозначение муниципального образования                  |

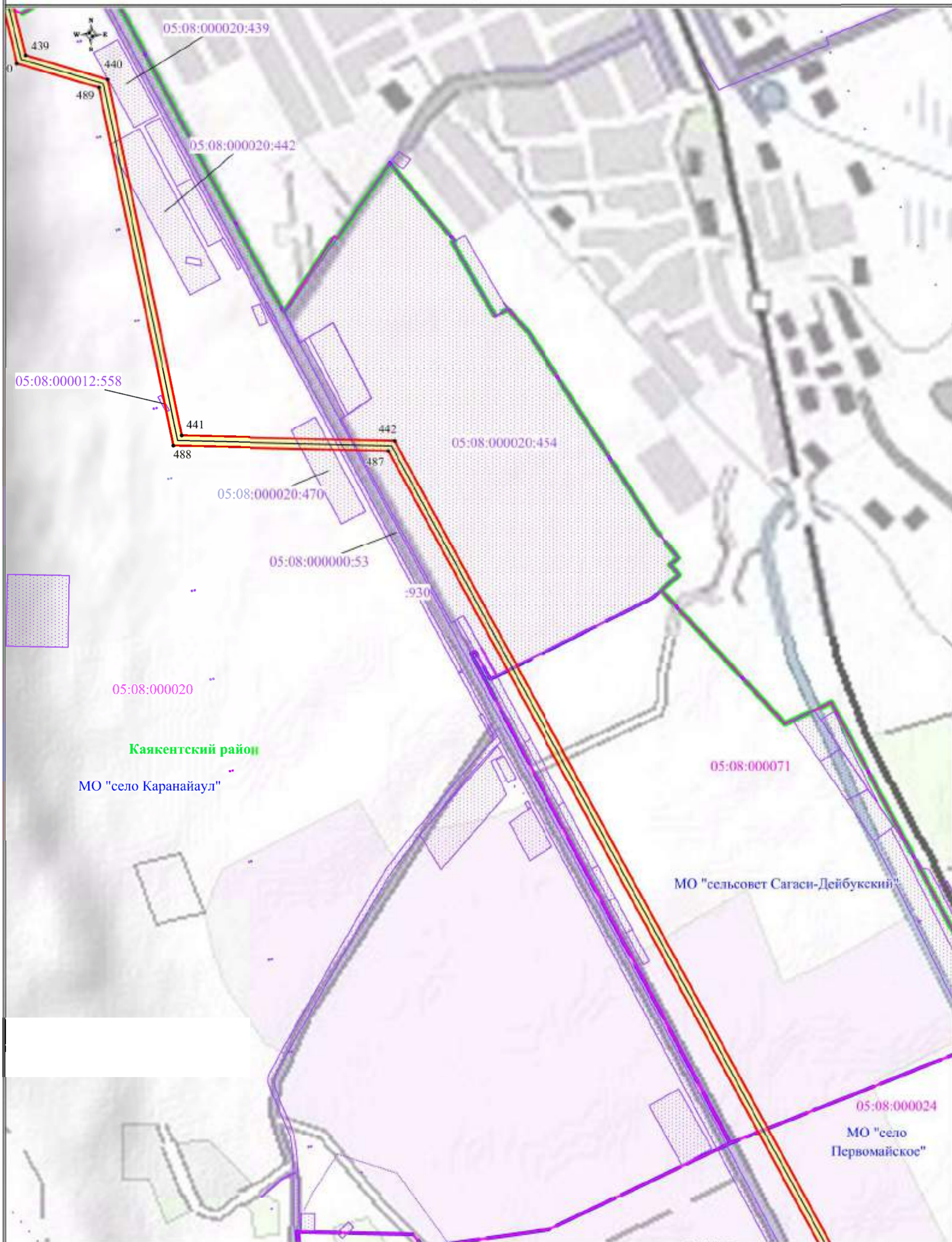
Схема расположения границ публичного сервитута











УСЛОВНЫЕ ОБОЗНАЧЕНИЯ:

- обозначение границы публичного сервитута
- обозначение границы земельного участка
- обозначение границы кадастрового квартала
- обозначение линии электропередачи
- обозначение границы муниципальных образований
- обозначение границы муниципального района
- обозначение границы охранной зоны линии электропередачи
- 1 - обозначение характерной точки публичного сервитута
- 05:50:000084 - обозначение номера кадастрового квартала
- 05:50:000066:47 - обозначение кадастрового номера земельного участка
- МО "село Агачаул" - обозначение муниципального района
- Кумторкалинский район - обозначение муниципального образования

Схема расположения границ публичного сервитута



УСЛОВНЫЕ ОБОЗНАЧЕНИЯ:

- |   |   |   |   |
|---|---|---|---|
|  | - обозначение границы публичного сервитута      |  | - обозначение границы охранной зоны линии электропередачи |
|  | - обозначение границы земельного участка        |  | - обозначение характерной точки публичного сервитута      |
|  | - обозначение границы кадастрового квартала     | 05:50:000084  | - обозначение номера кадастрового квартала                |
|  | - обозначение линии электропередачи             | 05:50:000066:47   | - обозначение кадастрового номера земельного участка      |
|  | - обозначение границы муниципальных образований | МО "село Агачаул"   | - обозначение муниципального района                       |
|  | - обозначение границы муниципального района     | Кумторкалинский район   | - обозначение муниципального образования                  |









Масштаб: 1:10000

Выноска №24

Схема расположения границ публичного сервитута

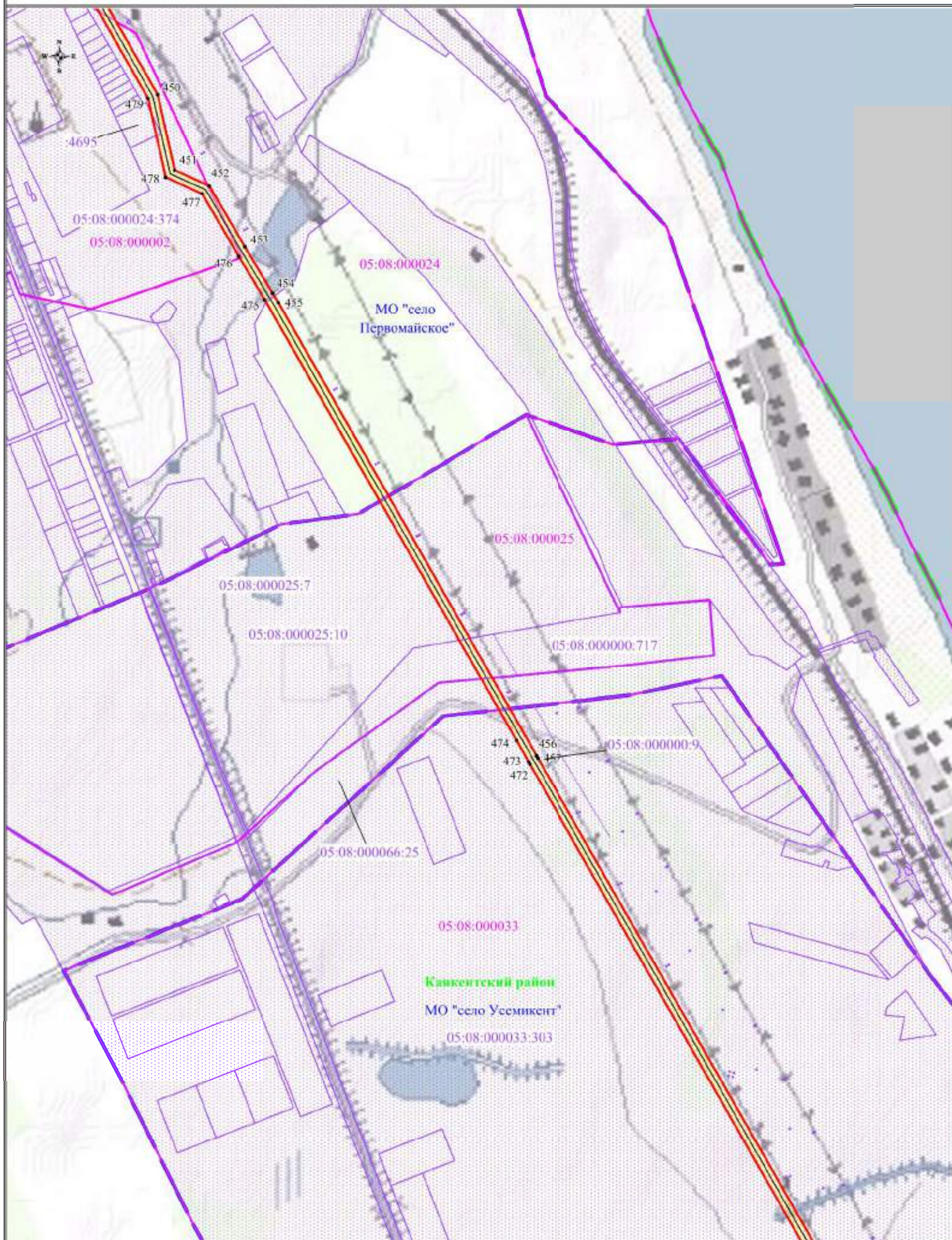


УСЛОВНЫЕ ОБОЗНАЧЕНИЯ:







- |   |   |   |   |
|---|---|---|---|
|  | - обозначение границы публичного сервитута      |  | - обозначение границы охранной зоны линии электропередачи |
|  | - обозначение границы земельного участка        |  | - обозначение характерной точки публичного сервитута      |
|   | - обозначение границы кадастрового квартала     | 05:50:000084  | - обозначение номера кадастрового квартала                |
|   | - обозначение линии электропередачи             | 05:50:000066:47   | - обозначение кадастрового номера земельного участка      |
|   | - обозначение границы муниципальных образований | МО "село Агачаул"   | - обозначение муниципального района                       |
|   | - обозначение границы муниципального района     | Кумторкалинский район   | - обозначение муниципального образования                  |

Масштаб: 1:10000  
Выноска №25

Схема расположения границ публичного сервитута



УСЛОВНЫЕ ОБОЗНАЧЕНИЯ:

- |   |   |   |   |
|---|---|---|---|
|  | - обозначение границы публичного сервитута      |  | - обозначение границы охранной зоны линии электропередачи |
|  | - обозначение границы земельного участка        |  | - обозначение характерной точки публичного сервитута      |
|   | - обозначение границы кадастрового квартала     | 05:50:000084  | - обозначение номера кадастрового квартала                |
|   | - обозначение линии электропередачи             | 05:50:000066:47   | - обозначение кадастрового номера земельного участка      |
|   | - обозначение границы муниципальных образований | МО "село Агачаул"   | - обозначение муниципального района                       |
|   | - обозначение границы муниципального района     | Кумторкалинский район   | - обозначение муниципального образования                  |

Масштаб: 1:10000 Выноска №26



Схема расположения границ публичного сервитута



УСЛОВНЫЕ ОБОЗНАЧЕНИЯ:









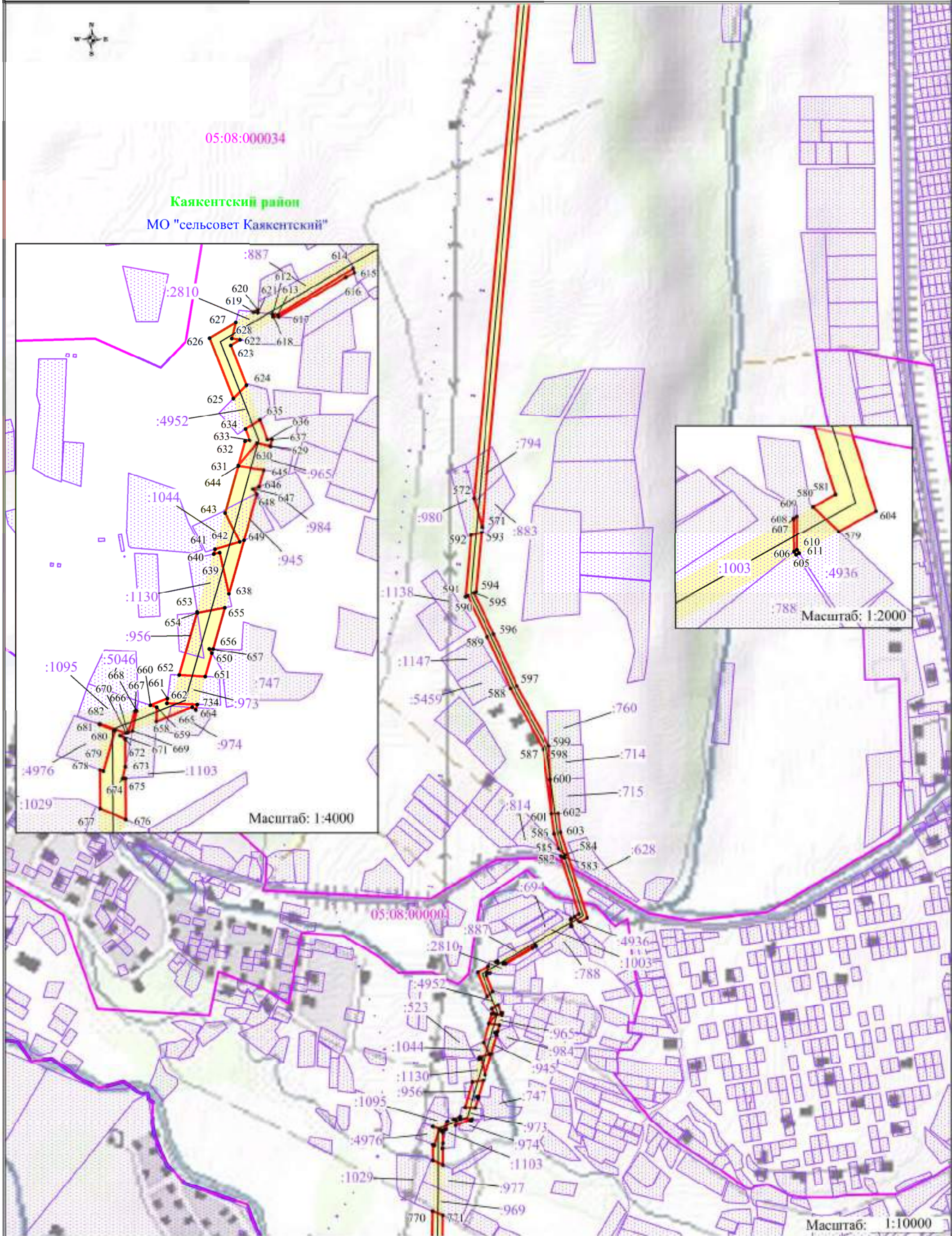







- |   |   |   |   |
|---|---|---|---|
|  | - обозначение границы публичного сервитута      |  | - обозначение границы охранной зоны линии электропередачи |
|  | - обозначение границы земельного участка        |  | - обозначение характерной точки публичного сервитута      |
|   | - обозначение границы кадастрового квартала     | 05:50:000084  | - обозначение номера кадастрового квартала                |
|   | - обозначение линии электропередачи             | 05:50:000066:47   | - обозначение кадастрового номера земельного участка      |
|   | - обозначение границы муниципальных образований | МО "село Агачаул"   | - обозначение муниципального района                       |
|   | - обозначение границы муниципального района     | Кумторкалинский район   | - обозначение муниципального образования                  |



Схема расположения границ публичного сервитута



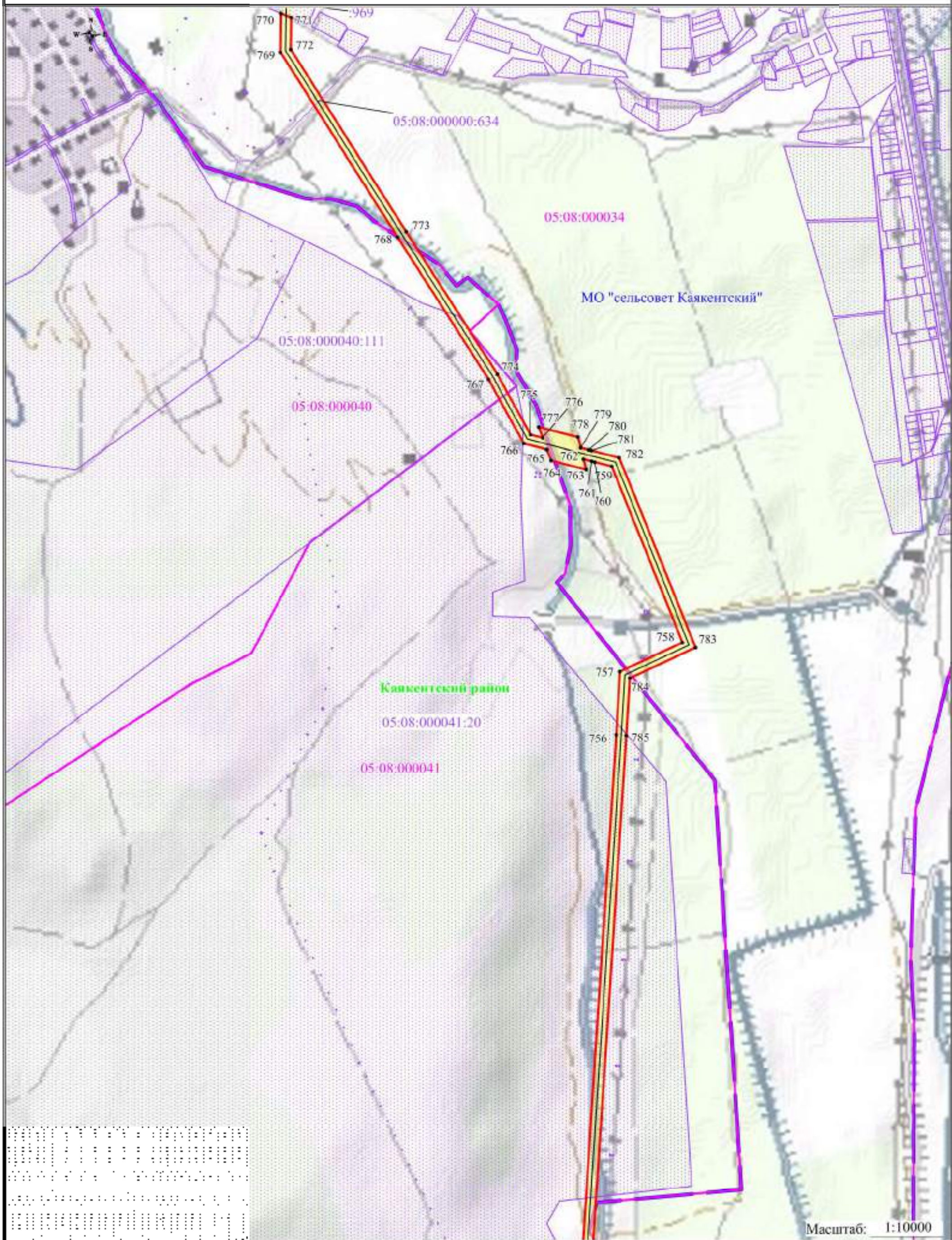
УСЛОВНЫЕ ОБОЗНАЧЕНИЯ:

- |   |   |   |   |
|---|---|---|---|
|  | - обозначение границы публичного сервитута      |  | - обозначение границы охранной зоны линии электропередачи |
|  | - обозначение границы земельного участка        |  | - обозначение характерной точки публичного сервитута      |
|  | - обозначение границы кадастрового квартала     | 05:50:000084  | - обозначение номера кадастрового квартала                |
|  | - обозначение линии электропередачи             | 05:50:000066:47   | - обозначение кадастрового номера земельного участка      |
|  | - обозначение границы муниципальных образований | МО "село Агачаул"   | - обозначение муниципального района                       |
|  | - обозначение границы муниципального района     | Кумторкалинский район   | - обозначение муниципального образования                  |

Масштаб: 1:10000

Выноска №29

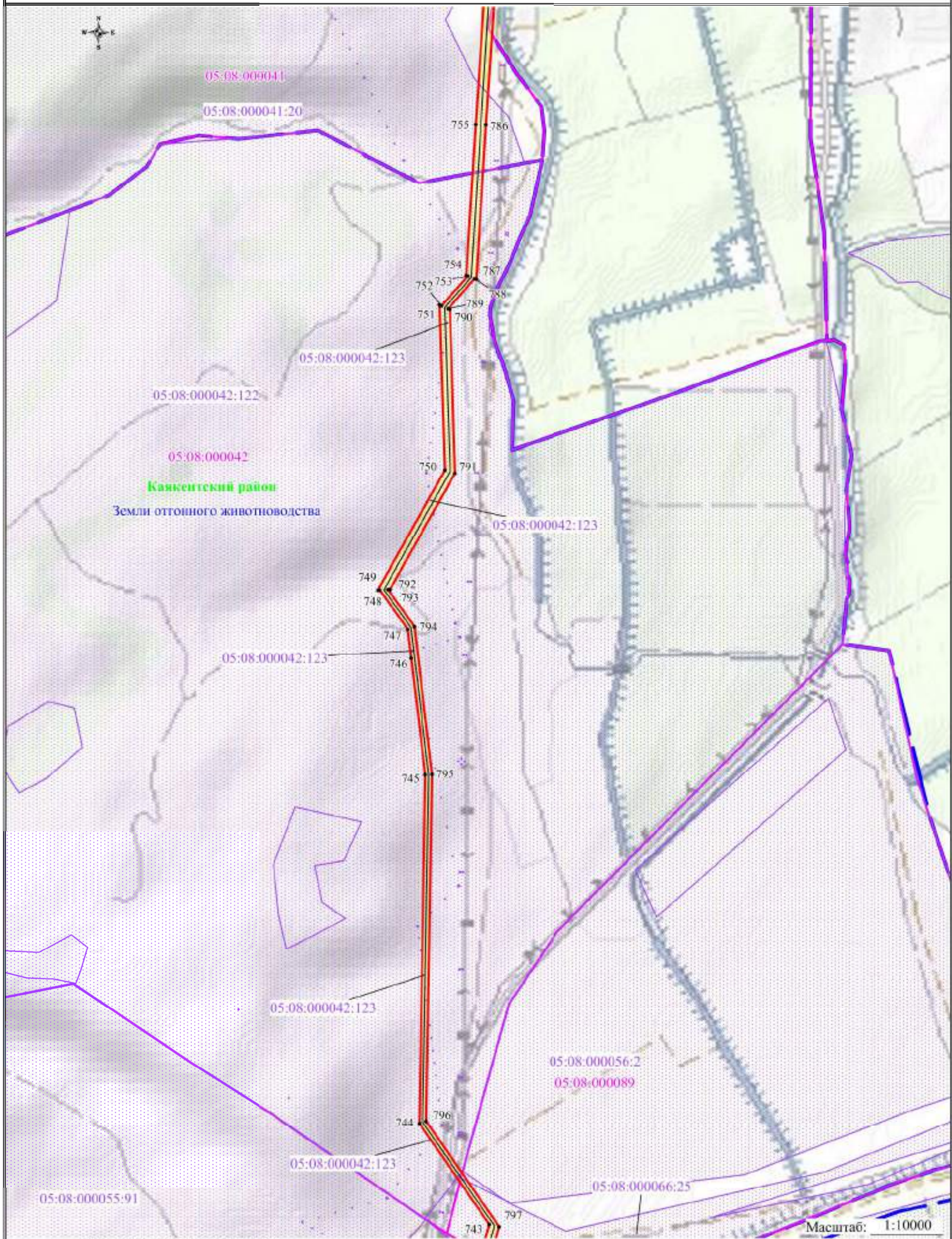
Схема расположения границ публичного сервитута











УСЛОВНЫЕ ОБОЗНАЧЕНИЯ:

- |  |   |                       |   |
|--|---|-----------------------|---|
|  | - обозначение границы публичного сервитута      |                       | - обозначение границы охранной зоны линии электропередачи |
|  | - обозначение границы земельного участка        |                       | - обозначение характерной точки публичного сервитута      |
|  | - обозначение границы кадастрового квартала     | 05:50:000084          | - обозначение номера кадастрового квартала                |
|  | - обозначение линии электропередачи             | 05:50:000066:47       | - обозначение кадастрового номера земельного участка      |
|  | - обозначение границы муниципальных образований | МО "село Агачаул"     | - обозначение муниципального района                       |
|  | - обозначение границы муниципального района     | Кумторкалинский район | - обозначение муниципального образования                  |

Схема расположения границ публичного сервитута



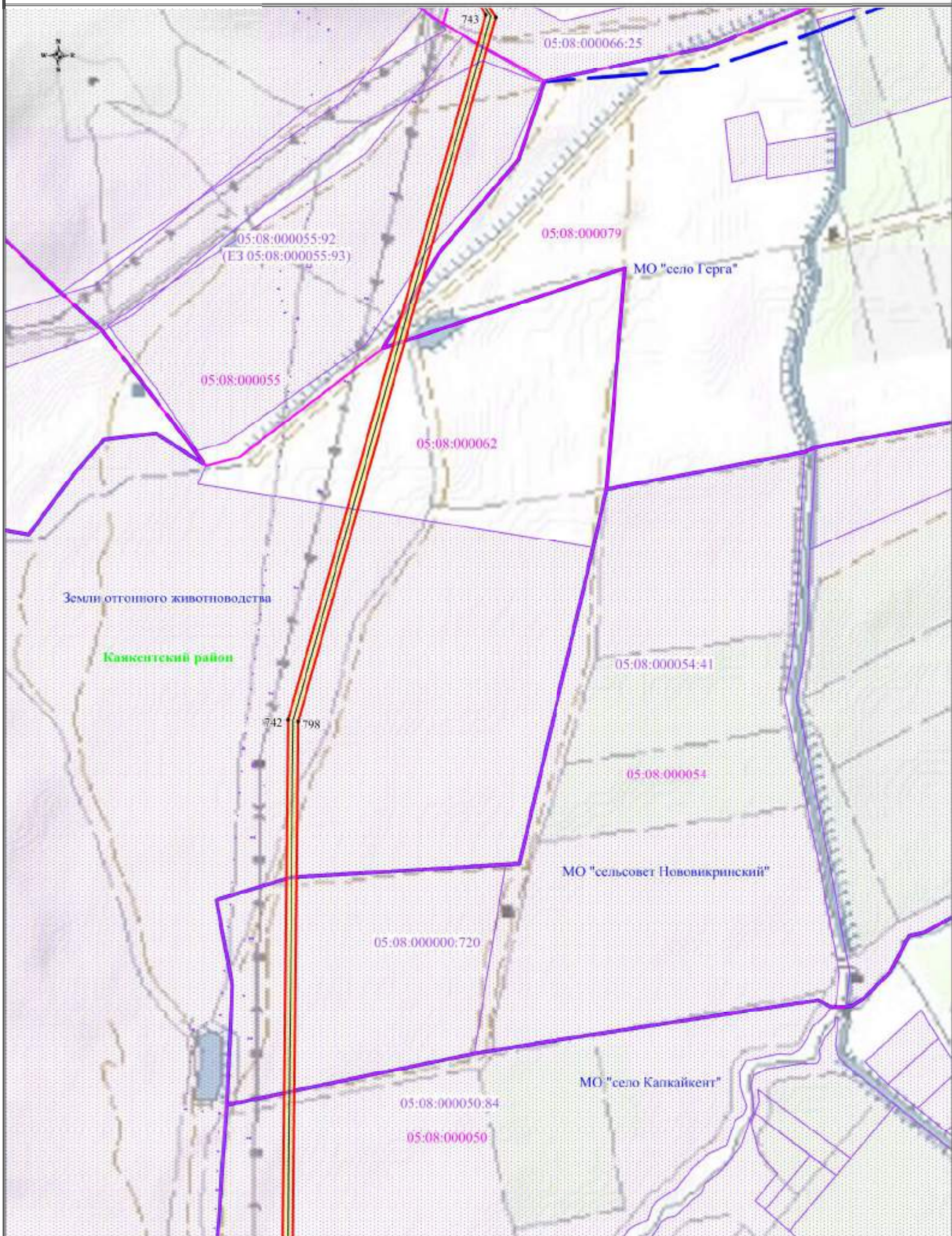
УСЛОВНЫЕ ОБОЗНАЧЕНИЯ:

- |   |   |   |   |
|---|---|---|---|
|  | - обозначение границы публичного сервитута      |  | - обозначение границы охранной зоны линии электропередачи |
|  | - обозначение границы земельного участка        |  | - обозначение характерной точки публичного сервитута      |
|  | - обозначение границы кадастрового квартала     | <b>05:50:000084</b>   | - обозначение номера кадастрового квартала                |
|  | - обозначение линии электропередачи             | <b>05:50:000066:47</b>  | - обозначение кадастрового номера земельного участка      |
|  | - обозначение границы муниципальных образований | <b>МО "село Агачаул"</b>  | - обозначение муниципального района                       |
|  | - обозначение границы муниципального района     | <b>Кумторкалинский район</b>  | - обозначение муниципального образования                  |








Масштаб: 1:10000

Выписка №31

Схема расположения границ публичного сервитута

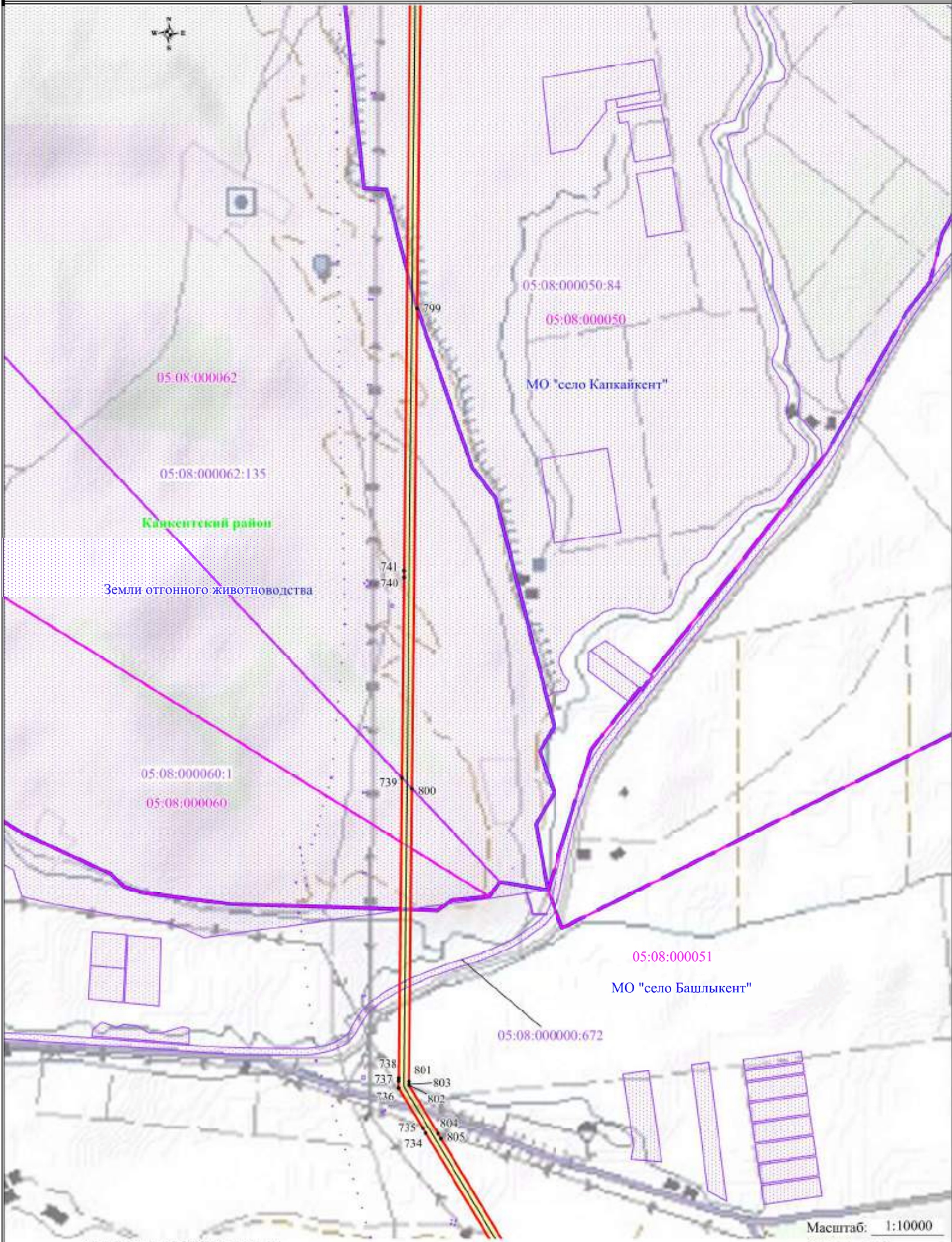


УСЛОВНЫЕ ОБОЗНАЧЕНИЯ:









- |   |   |   |   |
|---|---|---|---|
|  | - обозначение границы публичного сервитута      |  | - обозначение границы охранной зоны линии электропередачи |
|  | - обозначение границы земельного участка        | ■ 1   | - обозначение характерной точки публичного сервитута      |
|  | - обозначение границы кадастрового квартала     | 05:50:000084  | - обозначение номера кадастрового квартала                |
|  | - обозначение линии электропередачи             | 05:50:000066:47   | - обозначение кадастрового номера земельного участка      |
|  | - обозначение границы муниципальных образований | МО "село Агачаул"   | - обозначение муниципального района                       |
|  | - обозначение границы муниципального района     | Кумторкалинский район   | - обозначение муниципального образования                  |

Масштаб: 1:10000 Выписка №32

Схема расположения границ публичного сервитута

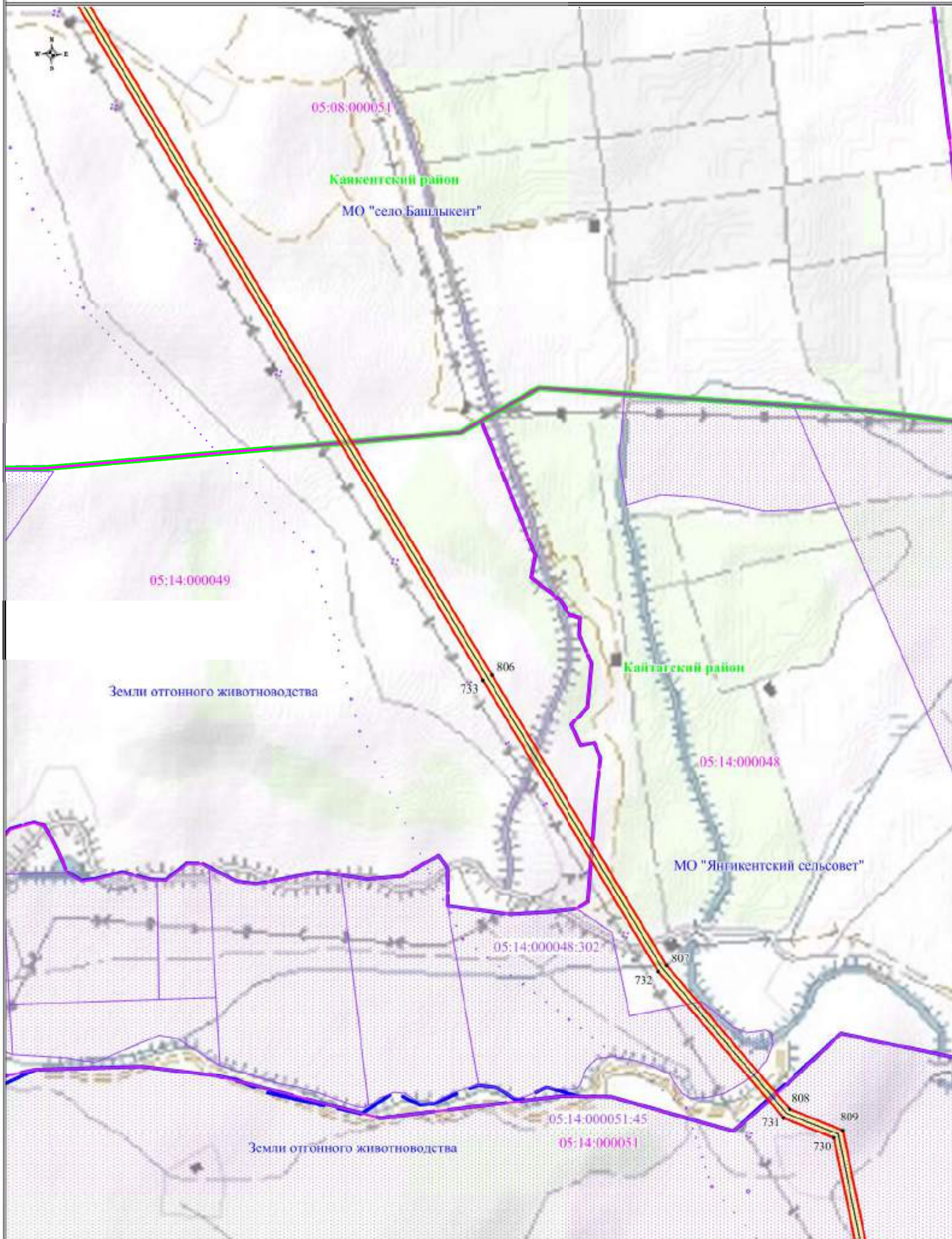


УСЛОВНЫЕ ОБОЗНАЧЕНИЯ:








- |   |   |   |   |
|---|---|---|---|
|  | - обозначение границы публичного сервитута      |  | - обозначение границы охранной зоны линии электропередачи № 1 |
|  | - обозначение границы земельного участка        |  | - обозначение характерной точки публичного сервитута          |
|   | - обозначение границы кадастрового квартала     | 05:50:000084  | - обозначение номера кадастрового квартала                    |
|   | - обозначение линии электропередачи             | 05:50:000066:47   | - обозначение кадастрового номера земельного участка          |
|   | - обозначение границы муниципальных образований | МО "село Агачаул"   | - обозначение муниципального района                           |
|   | - обозначение границы муниципального района     | Кумторкалинский район   | - обозначение муниципального образования                      |

Масштаб: 1:10000  
Выписка №33

Схема расположения границ публичного сервитута



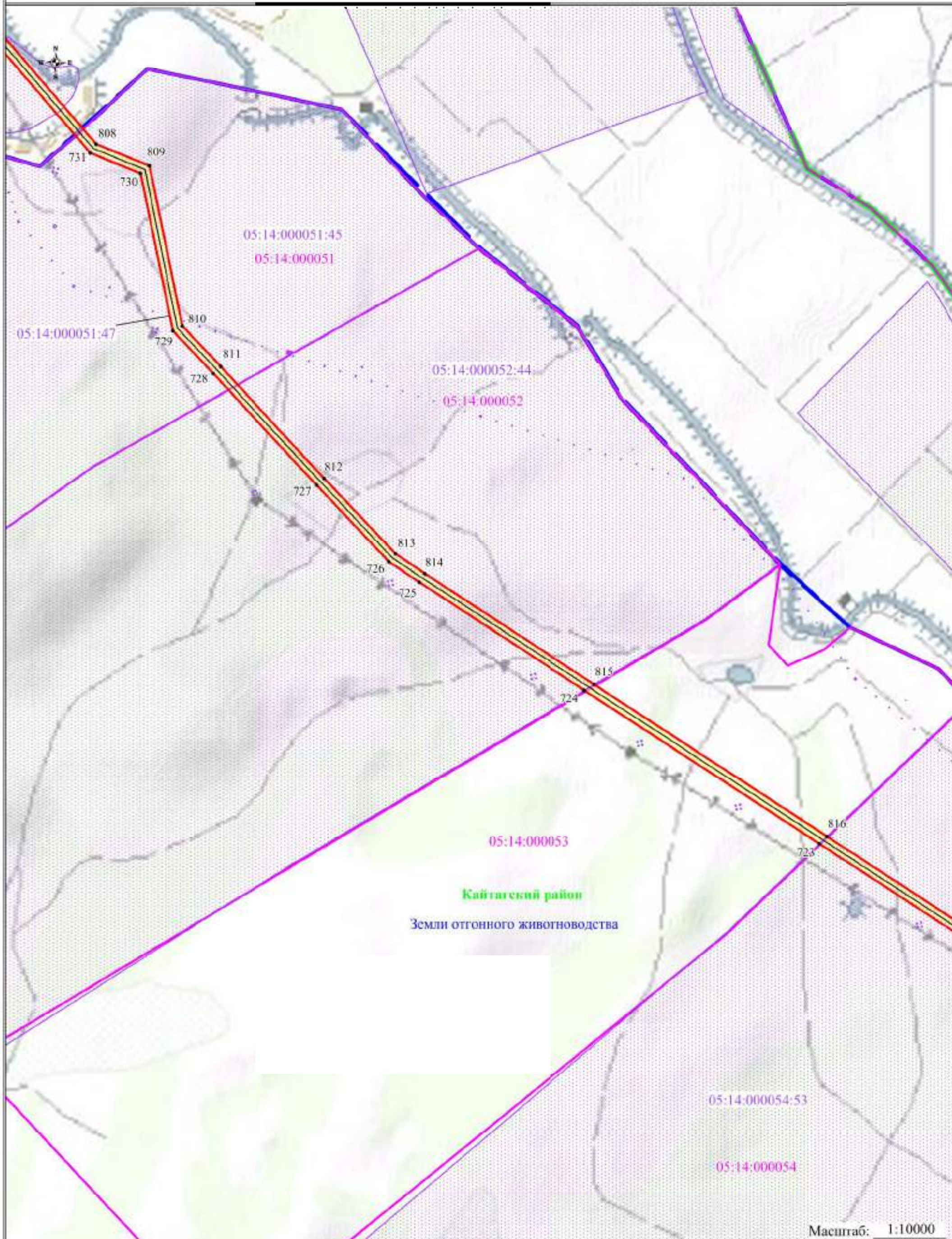
УСЛОВНЫЕ ОБОЗНАЧЕНИЯ:

- |   |   |   |   |
|---|---|---|---|
|  | - обозначение границы публичного сервитута      |  | - обозначение границы охранной зоны линии электропередачи |
|  | - обозначение границы земельного участка        | ■ 1   | - обозначение характерной точки публичного сервитута      |
|  | - обозначение границы кадастрового квартала     | 05:50:000084  | - обозначение номера кадастрового квартала                |
|  | - обозначение линии электропередачи             | 05:50:000066:47   | - обозначение кадастрового номера земельного участка      |
|  | - обозначение границы муниципальных образований | МО "село Агачаул"   | - обозначение муниципального района                       |
|  | - обозначение границы муниципального района     | Кумторкалинский район   | - обозначение муниципального образования                  |

Масштаб: 1:10000 Выноска №34



Схема расположения границ публичного сервитута



Масштаб: 1:10000  
Выноска №35

УСЛОВНЫЕ ОБОЗНАЧЕНИЯ:








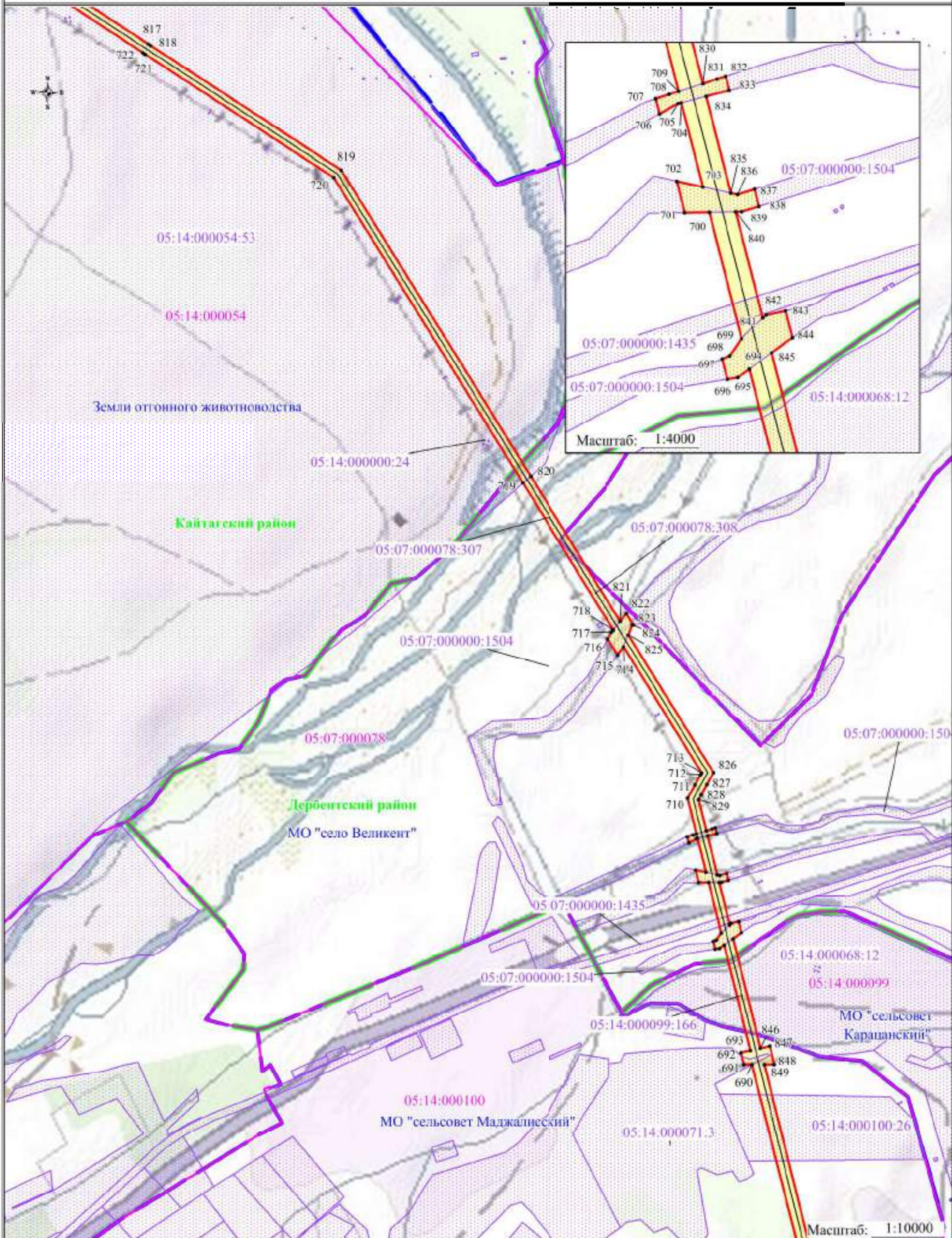







- |   |   |   |   |
|---|---|---|---|
|  | - обозначение границы публичного сервитута                        |  | - обозначение границы охранной зоны линии электропередачи |
|  | - обозначение границы земельного участка                          | ■ 1   | - обозначение характерной точки публичного сервитута      |
|   | - обозначение границы кадастрового квартала                       | 05:50:000084  | - обозначение номера кадастрового квартала                |
|   | - обозначение линии электропередачи                               | 05:50:000066:47   | - обозначение кадастрового номера земельного участка      |
|   | - обозначение границы муниципальных образований МО "село Агачаул" | МО "село Агачаул"   | - обозначение муниципального района                       |
|   | - обозначение границы муниципального района Кумторкалинский район | Кумторкалинский район   | - обозначение муниципального образования                  |

Схема расположения границ публичного сервитута

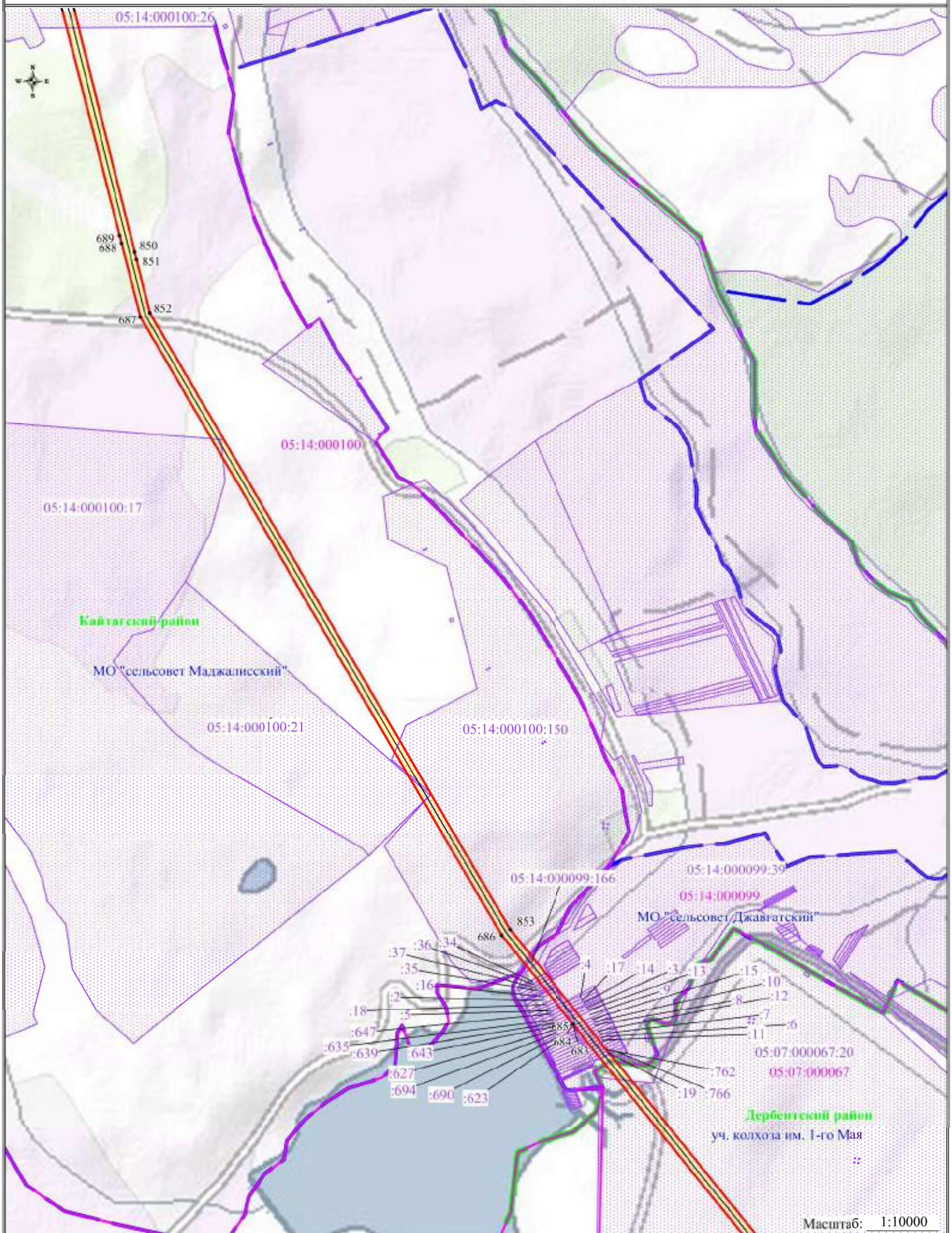


УСЛОВНЫЕ ОБОЗНАЧЕНИЯ:

- |   |   |   |   |
|---|---|---|---|
|  | - обозначение границы публичного сервитута      |  | - обозначение границы охранной зоны линии электропередачи |
|  | - обозначение границы земельного участка        | ■ 1   | - обозначение характерной точки публичного сервитута      |
|   | - обозначение границы кадастрового квартала     | 05:50:000084  | - обозначение номера кадастрового квартала                |
|   | - обозначение линии электропередачи             | 05:50:000066:47   | - обозначение кадастрового номера земельного участка      |
|   | - обозначение границы муниципальных образований | МО "село Агачаул"   | - обозначение муниципального района                       |
|   | - обозначение границы муниципального района     | Кумторкалинский район   | - обозначение муниципального образования                  |

Масштаб: 1:10000  
Выноска №36

Схема расположения границ публичного сервитута



УСЛОВНЫЕ ОБОЗНАЧЕНИЯ:









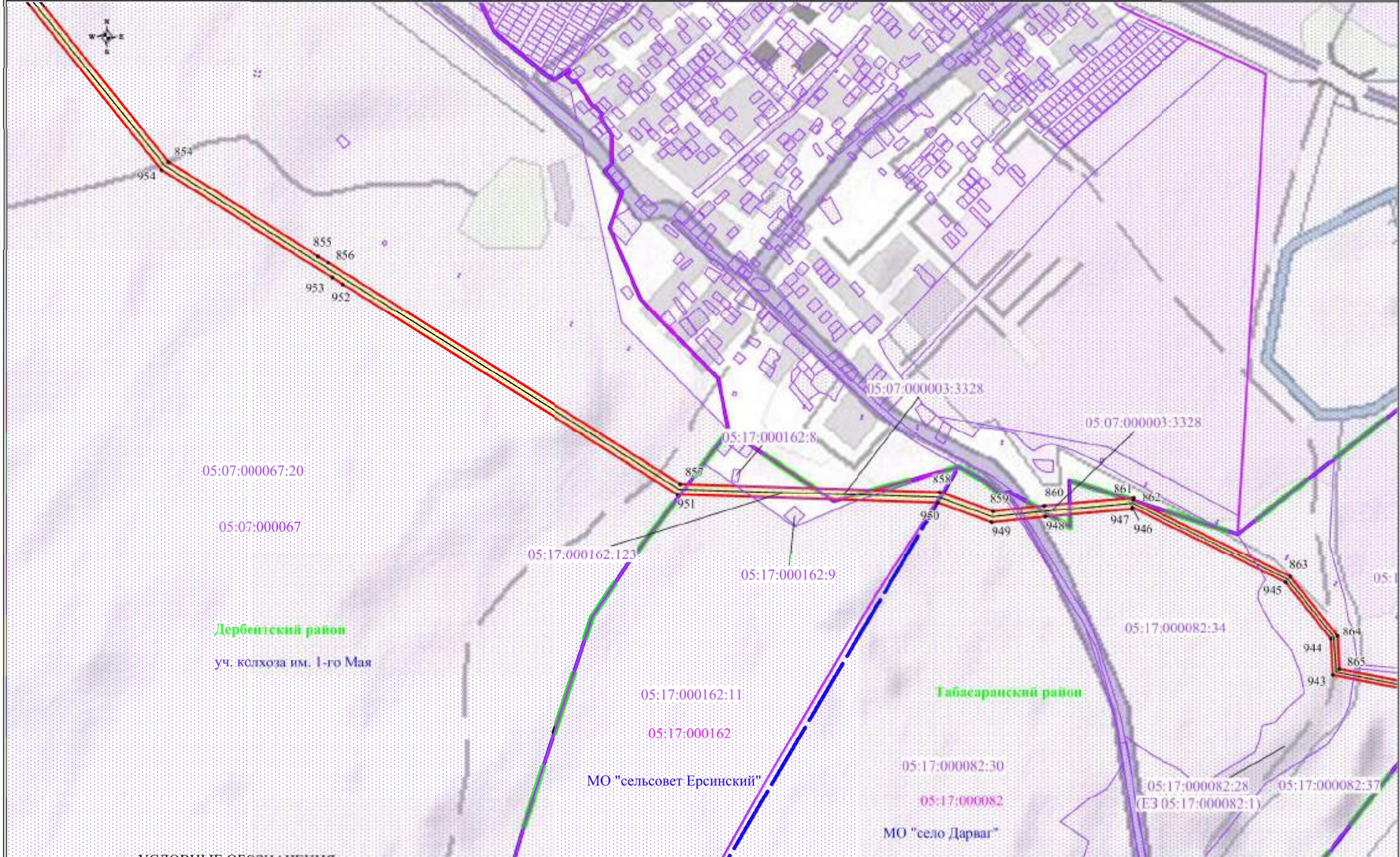
- |   |   |   |   |
|---|---|---|---|
|  | - обозначение границы публичного сервитута      |  | - обозначение границы охранной зоны линии электропередачи |
|  | - обозначение границы земельного участка        |  | 1 - обозначение характерной точки публичного сервитута    |
|  | - обозначение границы кадастрового квартала     | 05:50:000084  | - обозначение номера кадастрового квартала                |
|  | - обозначение линии электропередачи             | 05:50:000066:47   | - обозначение кадастрового номера земельного участка      |
|  | - обозначение границы муниципальных образований | МО "село Агачаул"   | - обозначение муниципального района                       |
|  | - обозначение границы муниципального района     | Кумторкалинский район   | - обозначение муниципального образования                  |

Схема расположения границ публичного сервитута



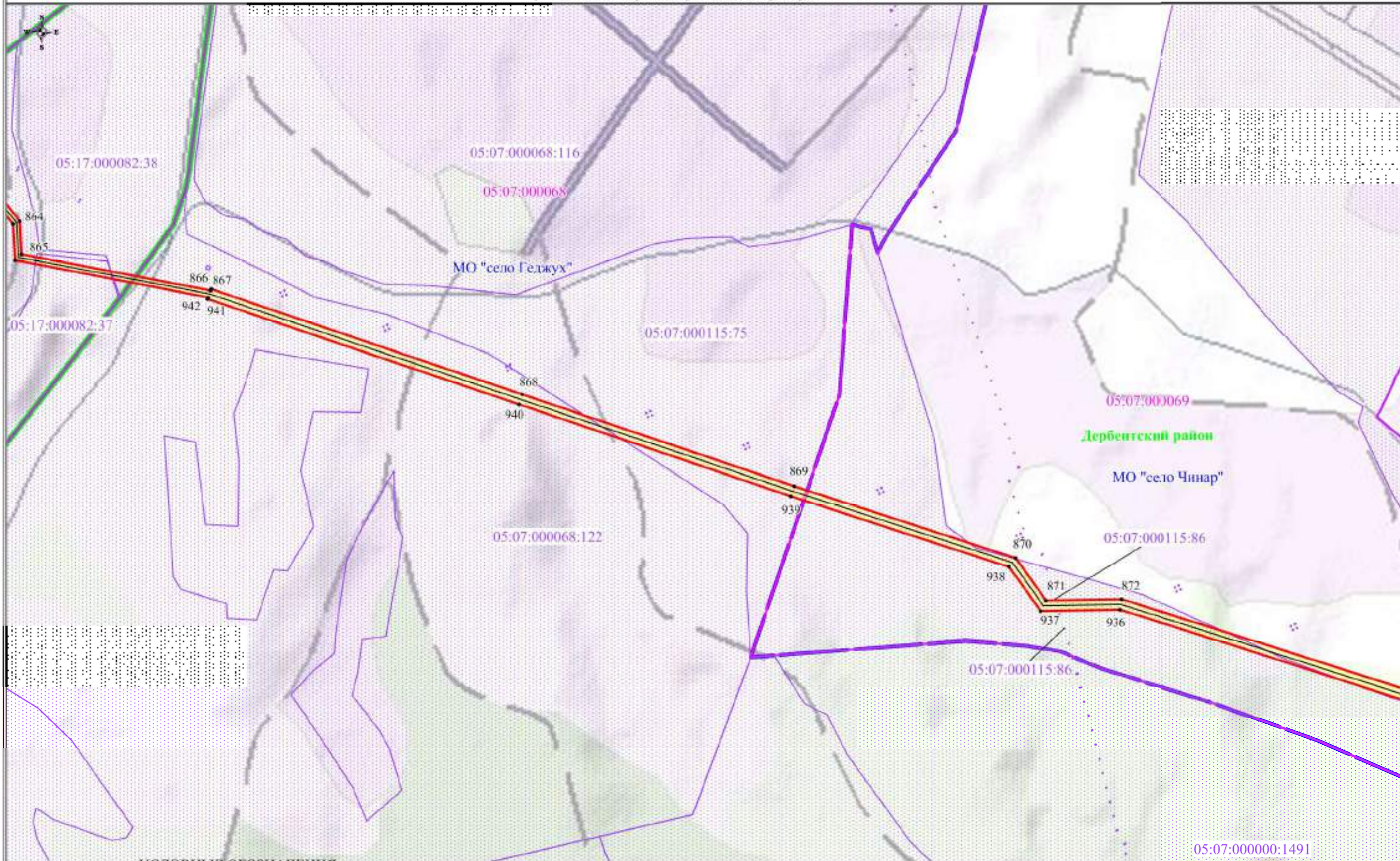
УСЛОВНЫЕ ОБОЗНАЧЕНИЯ:

- обозначение границы публичного сервитута
- обозначение границы земельного участка
- обозначение границы кадастрового квартала
- обозначение линии электропередачи
- обозначение границы муниципальных образований
- обозначение границы муниципального района

- обозначение границы охранной зоны линии электропередачи
- обозначение характерной точки публичного сервитута
- 05:50:000084 - обозначение номера кадастрового квартала
- 05:50:000066:47 - обозначение кадастрового номера земельного участка
- МО "село Агачаул" - обозначение муниципального района
- Кумторкалинский район - обозначение муниципального образования

Масштаб: 1:10000  
Выноска №38

Схема расположения границ публичного сервитута



УСЛОВНЫЕ ОБОЗНАЧЕНИЯ

- |   |   |   |   |
|---|---|---|---|
|  | - обозначение границы публичного сервитута      |  | - обозначение границы охранной зоны линии электропередачи |
|  | - обозначение границы земельного участка        | ■ 1   | - обозначение характерной точки публичного сервитута      |
|  | - обозначение границы кадастрового квартала     | 05:50:000084  | - обозначение номера кадастрового квартала                |
|  | - обозначение линии электропередачи             | 05:50:000066:47   | - обозначение кадастрового номера земельного участка      |
|  | - обозначение границы муниципальных образований | МО "село Агачаул"   | - обозначение муниципального района                       |
|  | - обозначение границы муниципального района     | Кумторкалинский район   | - обозначение муниципального образования                  |

Масштаб: 1:10000  
Выноска №39

Схема расположения границ публичного сервитута



УСЛОВНЫЕ ОБОЗНАЧЕНИЯ:








- |  |   |                              |   |
|--|---|------------------------------|---|
|  | - обозначение границы публичного сервитута      |                              | - обозначение границы охранной зоны линии электропередачи |
|  | - обозначение границы земельного участка        |                              | - обозначение характерной точки публичного сервитута      |
|  | - обозначение границы кадастрового квартала     | <b>05:50:000084</b>          | - обозначение номера кадастрового квартала                |
|  | - обозначение линии электропередачи             | <b>05:50:000066:47</b>       | - обозначение кадастрового номера земельного участка      |
|  | - обозначение границы муниципальных образований | <b>МО "село Агачаул"</b>     | - обозначение муниципального района                       |
|  | - обозначение границы муниципального района     | <b>Кумторкалинский район</b> | - обозначение муниципального образования                  |

Масштаб. 1:10000  
Выноска №40

Схема расположения границ публичного сервитута



УСЛОВНЫЕ ОБОЗНАЧЕНИЯ:


- |   |   |   |   |
|---|---|---|---|
|  | - обозначение границы публичного сервитута      |  | - обозначение границы охранной зоны линии электропередачи |
|  | - обозначение границы земельного участка        | ■ 1   | - обозначение характерной точки публичного сервитута      |
|  | - обозначение границы кадастрового квартала     | 05:50:000084  | - обозначение номера кадастрового квартала                |
|  | - обозначение линии электропередачи             | 05:50:000066:47   | - обозначение кадастрового номера земельного участка      |
|  | - обозначение границы муниципальных образований | МО "село Агачаул"   | - обозначение муниципального района                       |
|  | - обозначение границы муниципального района     | Кумторкалинский район   | - обозначение муниципального образования                  |

Масштаб: 1:10000  
Выноска №41

Схема расположения границ публичного сервитута



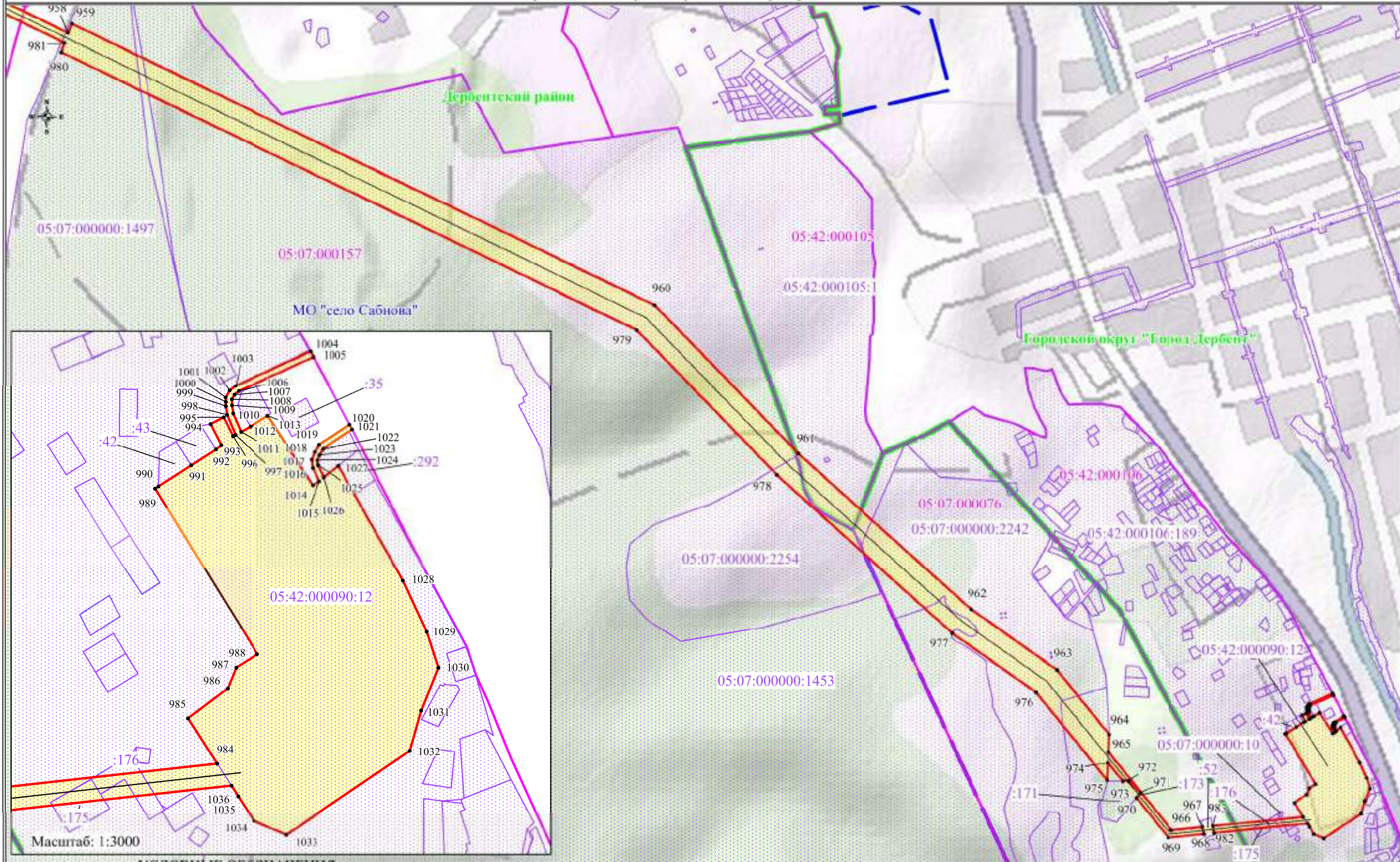
УСЛОВНЫЕ ОБОЗНАЧЕНИЯ:

- |   |   |   |   |
|---|---|---|---|
|  | - обозначение границы публичного сервитута      |  | - обозначение границы охранной зоны линии электропередачи |
|  | - обозначение границы земельного участка        | ■ 1   | - обозначение характерной точки публичного сервитута      |
|  | - обозначение границы кадастрового квартала     | 05:50:000084  | - обозначение номера кадастрового квартала                |
|  | - обозначение линии электропередачи             | 05:50:000066:47   | - обозначение кадастрового номера земельного участка      |
|  | - обозначение границы муниципальных образований | <b>МО "село Агачаул"</b>  | - обозначение муниципального района                       |
|  | - обозначение границы муниципального района     | <b>Кумторкалинский район</b>  | - обозначение муниципального образования                  |

Масштаб: 1:10000  
Выноска №42



Схема расположения границ публичного сервитута



Масштаб: 1:3000

УСЛОВНЫЕ ОБОЗНАЧЕНИЯ:

- обозначение границы публичного сервитута
- обозначение границы земельного участка
- обозначение границы кадастрового квартала
- обозначение линии электропередачи
- обозначение границы муниципальных образований
- обозначение границы муниципального района

- обозначение границы охранной зоны линии электропередачи
- обозначение характерной точки публичного сервитута
- 05:50:000084 - обозначение номера кадастрового квартала
- 05:50:000066:47 - обозначение кадастрового номера земельного участка
- МО "село Агачаул" - обозначение муниципального района
- Кумторкалинский район - обозначение муниципального образования

Масштаб: 1:10000  
Выноска №43